

PROJEKTERV

„Együtműködés a helyben foglalkoztatásért –
Bács-Kiskun megyei foglalkoztatási- és
gazdaságfejlesztési együttműködés” TOP-5.1.1-15-
BK1-2016-00001 azonosító számú projekt

Tiszakécskei járás

Tiszakécskei járás aktív rekreációs célú
fejlesztése

Tartalomjegyzék

Tartalomjegyzék.....	2
1. Helyzetértékelés	4
1.1 Földrajzi helyzetkép	4
1.2 A támogatási kérelem gazdasági, társadalmi, foglalkoztatási és környezeti háttérének bemutatása.....	5
1.3 A támogatási kérelem indokoltsága	14
2. A támogatási kérelem céljai és tevékenységei	17
2.1 A támogatási kérelem céljainak meghatározása.....	17
2.2 A fejlesztések célcsoportjai, az érintettek köre, a fejlesztések hatásterülete	18
2.3 Az elérendő célokhoz szükséges tevékenységek bemutatása	21
2.4 Kötelező vállalások, monitoring mutatók	28
3. A támogatási kérelem megvalósításának szervezeti keretei.....	29
3.1 A támogatást igénylő bemutatása.....	29
3.2 A támogatást igénylő támogatási kérelemhez kapcsolódó tapasztalatainak bemutatása.....	29
3.3 A megvalósítás és a fenntartás szervezete.....	31
4. A szakmai és pénzügyi megvalósítás részletes ütemezése.....	31
4.1 A tervezett fejlesztés bemutatása	31
4.2 A megvalósulás helyszíne	41
4.3 Az előkészítéshez és megvalósításhoz kapcsolódó feladatok meghatározása	41
4.4 Pénzügyi terv	43
4.5 Kockázatelemzés	46
4.6 Fenntartás	49
4.7 Részletes cselekvési terv	49
5. A nyilvánosság biztosítása, kommunikációs tevékenység.....	50
5.1 A kommunikációs tevékenységek összefoglaló leírása.....	50
5.2 A célcsoportok és az érintettek kommunikációs szempontú elemzése, kommunikációs üzenetek megfogalmazása.....	50
5.3 Kommunikációs eszközök azonosítása	52
5.4 Kommunikációs ütemterv	54

Bevezető

A zászlóshajó projektek kidolgozásának célja, hogy a járások fejlesztési elképzeléseit helyezzük el egy olyan szempontrendszerben, ahol a települési, térségi adottságok közül az erősségeket kitörési pontot megalapozó jellemzőkként írjuk le (lehetőség szerint mennyiségi és minőségi információk feltárásával és megadásával), a gyengeségeket pedig úgy vesszük számításba, hogy a beavatkozások megvalósításával azok kiküszöbölésére szülessenek megoldások.

Ezek alapján egy járás zászlóshajó projektsomagja két stratégiai megközelítés mentén születhet meg. A defenzív (védekező) stratégia a hiányosságok, problémák felszámolására irányul, a támadó (offenzív) stratégia új vagy meglévő lehetőség kiaknázására irányul.

Az erősségeket, mint kitörési pontot vagy versenyképességi tényezőt vesszük számításba, ezen túl törekszünk arra, hogy az offenzív stratégiát választó járások esetében egyedi jellemzőt azonosítsunk be, azaz lehetőség szerint a megyén belül ne versenytársként jelenjenek meg a járások, hanem egymást kiegészítő, erősítő kínálattal.

A gyengeségek felszámolását előtérbe helyező zászlóshajó csomagok megvalósítása lehetővé teszi, hogy egy következő lépésben a járás már az egyedi lehetőségeinek kiaknázására irányuló lépéseket tegyen. (pl. az infrastruktúra vagy szociális ellátás alapvető hiányosságainak felszámolásával vonzóbb életfeltételeket teremtsen a munkaképes korú népesség helyben tartásához vagy a vállalkozások letelepítéséhez).

Az adottságok (gyengeségek és erősségek) meghatározását statisztikai adatok és dokumentumok elemzésével végeztük, de a vizsgált megalapozó információk körét leszűkítettük arra a fejlesztési irányra, tevékenységre, amit a javasolt fejlesztési projektötletei közül a járás döntéshozatalra jogosult szereplői meghatároztak. Ez a szűkítés annak figyelembe vételével készült, hogy nem teljes körű térségfejlesztési koncepció a feladat meghatározása, ezért az adottságokat is az adott zászlóshajó tematika középpontba helyezésével értékeltük. Ugyanígy a megvalósítást támogató külső lehetőségek közül is azokat az erőforrásokat (pl. pályázati lehetőségeket) vettük figyelembe, amik a választott prioritás keretébe tartozó intézkedések megvalósítását szolgálják.

1. Helyzetértékelés

1.1 Földrajzi helyzetkép

A Tiszakécskei Járás Bács-Kiskun megyéhez tartozik, a 2013. évi járási rendszer kiépítése előtt önálló kistérségként nem tartották nyilván, a Járás települései a Kecskeméti és a Kiskunfélegyháza Kistérséghez tartoztak. A Járás székhelye a körülbelül 133 km²-en elterülő és 11536 főt számláló Tiszakécske.

A járásszékhelyen túl a járáshoz tartozik további két nagyközség (Lakitelek 4921 fő, 55 km² és Tiszaalpár 5016 fő, 91 km²) valamint két további község (Szentkirály 1916 fő, 102 km² és Tiszaug 943 fő, 25 km²)¹.

A területet nyugatról a Kecskeméti és a Kiskunfélegyházi, északról a Nagykőrösi és a Ceglédi, keletről a Szolnoki és Kunszentmártoni, délről pedig a Csongrádi járás határolja.

A járás az Alföld nagytájon, a Duna-Tisza közti síkvidéken, Kiskunsági Homokhátság peremén fekszik, a legnagyobb területű Bács-Kiskun megye észak-keleti részén helyezkedik el. Meghatározó folyója a Tisza, a települések a folyómentén illetve közelében találhatóak, a járás települései egy kivétellel a Homokhátság területéhez tartoznak. A globális éghajlatváltozás hatására bekövetkező környezeti változások, főleg az aszály a Duna-Tisza-közi Homokhátság területét nagyban érinti, ezért szükséges a vízgazdálkodási problémák megoldására koncentrálni.

A Homokhátság a Duna-Tisza köze legnagyobb földrajzi tájegysége, amelynek kiemelkedő jelentőségű geomorfológiai képződményei az ún. homokbucka vonulatok. Ezek csak néhány tíz méterrel magasodnak a Duna- és Tisza-völgy fölé, mégis e két nagy folyó vízválasztójának számítanak. A homokterületek az ős-Duna hordalékkúpjainak maradványai.

A felső-pliocénban és pleisztocénban települt a dunai eredetű hordalék a pannóniai üledékekre. A folyóvízi medencekitöltés előrehaladtával a Duna elhagyta ezt a területet, és erőteljes eolikus (szél által mozgatott) üledékfelhalmozódás indult meg. A hátságot felépítő üledékek (homok, löszöshomok, lösz) települési iránya északnyugat-délkeleti, mely az uralkodó széliránynak felel meg. A hátság felszínét lepelhomok-síkságok, tagolt

¹ KSH Településsziszatiztikai adatok 2019.

homokbucka-vonulatok jellemzik. A mélyedéseket hajdanában szikes tavak, szikes mocsarak sokasága ékesítette.

A felszíni alakzatok gazdagsága a mindössze néhány méteres szintkülönbségek ellenére is különlegesen változatos terepet eredményezett, sokféle talajtípussal és azok kombinációival.

Ennek eredménye, hogy az Alföldön és ezen belül is Bács-Kiskun megyében jelentős termásvíz-készlet található a porózus kőzetrétegben felhalmozódó víz földhő általi felmelegítése révén.

Tiszakécske térsége az ország legjobb vízföldtani adottságokkal rendelkező területei közé tartozik, a meglévő termálkutak Tiszakécske térségében 75 °C-osak.

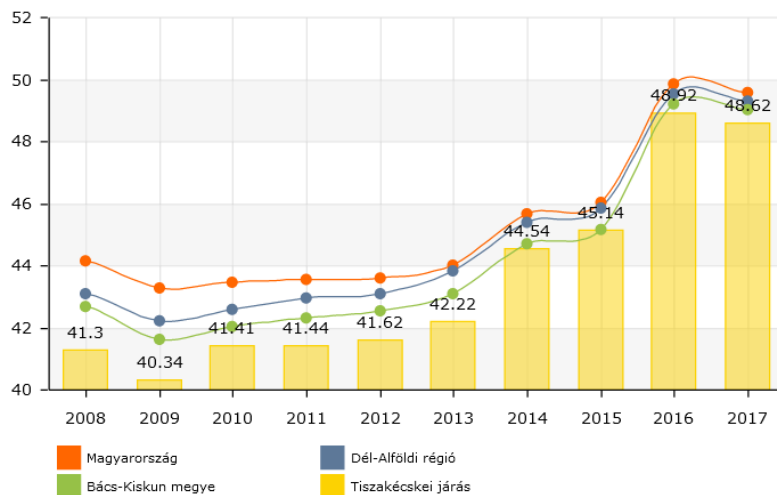
1.2 A támogatási kérelem gazdasági, társadalmi, foglalkoztatási és környezeti hátterének bemutatása

Gazdasági háttér

Természeti adottságaiból eredően a körzet gazdasági életében elsődleges a mezőgazdaság.

Az adófizetők száma az állandó lakosok arányában 2017-ben 48,62% volt mely szintén az országos átlag közelében található, emelkedő tendenciát mutat.

Adófizetők száma az állandó lakosok arányában (2008-2017, %)

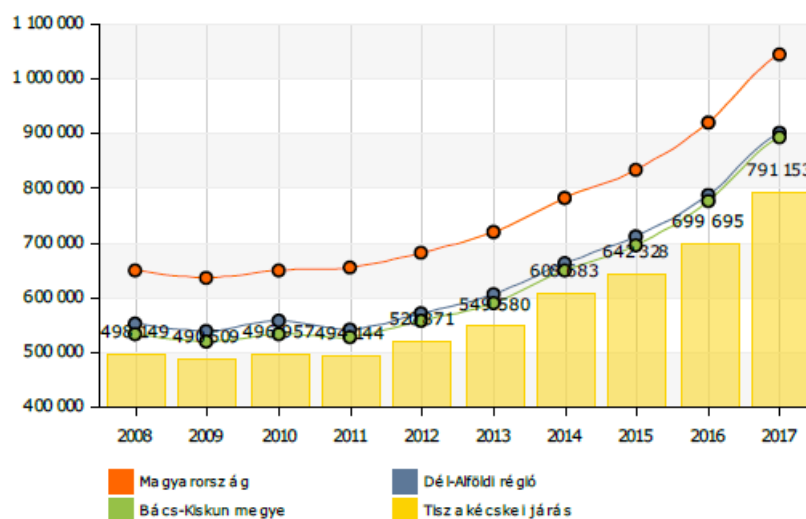


Forrás TEIR

Jövedelmi viszonyokat tekintve érzékelhető, hogy a nettó jövedelem értéke ugyan folyamatosan nő, de a terület vidéki jellege miatt elmaradásban van a megyei és a régiós értékektől, az országos átlagtól pedig jelentősen alacsonyban marad. Érzékelhető, hogy a

magas jövedelmű személyek száma növekedik, de az országos aránytól lényegesen lemaradva.

Egy lakosra jutó összes nettó jövedelem (2008-2017, Ft)



Forrás: TEIR

A turizmus jelentős gazdasági szegmens a járásban, húzó ágazatnak számít elsősorban a térségben található „három víz” miatt: élő Tisza, holt Tisza és termálfürdők.

Szálláshely kínálat tekintetében a kereskedelmi szálláshelyek férőhelyeinek száma az elmúlt 10 évet vizsgálva csak kis mértékben emelkedtek, több szálláshely csak időszakosan, nem egész éves nyitvatartással üzemel.

Egyéb szálláshelyek tekintetében a férőhelyszám az elmúlt 10 évben a duplájára növekedett.

Üzleti célú egyéb szálláshelyek kapacitása Tiszakécskei járásban 2010 -2019

Időszak	Vendéglátók száma (fő)	Szobák száma (db)	Ágyak száma (db)	Férőhelyek száma (db)
2010. év	31	110	250	254
2011. év	30	92	213	213
2012. év	30	92	213	213
2013. év	32	70	157	157
2014. év	43	111	255	261
2015. év	48	126	303	311
2016. év	46	115	295	315
2017. év	63	159	384	416
2018. év	82	216	450	517
2019. év	79	223	433	481

Forrás: KSH

A keresletet tekintve a kereskedelmi szálláshelyeken a vendégéjszakák száma 2019. évben közel háromszorosa volt a 10 évvel korábbi vendégéjszakák számának, a havi adatokból jól kitűnik, hogy a nyári hónapokban érkezett a legtöbb vendég. A vendégek átlagos tartózkodási ideje 3 éjszakáról 2,2 éjszakára süllyedt éves összehasonlításban.

Kereskedelmi szálláshelyek vendégforgalma Tiszakécskei járásban 2008-2020.

Időszak	Vendégek száma a kereskedelmi szálláshelyeken (fő)	Vendégéjszakák száma a kereskedelmi szálláshelyeken (db)	Vendégek átlagos tartózkodási ideje (éjszaka)
2008. év	9150	26377	2,9
2009. év	8146	21894	2,7
2010. év	6285	18847	3
2011. év	6191	18692	3
2012. év	6719	18975	2,8
2013. év	8537	22944	2,7
2014. év	13994	34565	2,5
2015. év	19589	48722	2,5
2016. év	14784	39197	2,7
2017. év	17071	40424	2,4
2018. év	21745	48971	2,3
2019. év	28284	63573	2,2
2019. 01.	1325	2610	2
2019. 02.	1748	3582	2
2019. 03.	2099	4175	2
2019. 04.	1622	3615	2,2
2019. 05.	3127	5141	1,6
2019. 06.	2883	6845	2,4
2019. 07.	3053	10274	3,4
2019. 08.	3781	9537	2,5
2019. 09.	2555	5359	2,1
2019. 10.	2250	4552	2
2019. 11.	1805	3941	2,2
2019. 12.	2036	3942	1,9
2020. év			
2020. 01.	1977	4019	2
2020. 02.	2013	4138	2,1
2020. 03.	854	1876	2,2
2020. 04.			
2020. 05.	477	1063	2,2
2020. 06.	1836	4256	2,3
2020. 07.	3377	10579	3,1
2020. 08.	3548	10223	2,9

Forrás: KSH

Az egyéb szálláshelyek tekintetében is hasonló tendencia figyelhető meg azzal a különbséggel, hogy itt a vendég számban és a vendégéjszakák számában intenzívebb növekedés tapasztalható. A vendégek átlagos tartózkodási ideje 2016. évig folyamatosan csökkent, majd lassú növekedésnek indult.

Üzleti célú egyéb szálláshelyek vendégforgalma Tiszakécskei járásban 2010 -2019

Időszak	Összes vendég száma (fő)	Összes vendégéjszaka száma (éjszaka)	Külföldi vendégek átlagos tartózkodási ideje (éjszaka)	Belföldi vendégek átlagos tartózkodási ideje (éjszaka)	Vendégek átlagos tartózkodási ideje (éjszaka)
2010. év	338	1597	7	4,7	4,7
2011. év	486	1143	6,2	2,3	2,4
2012. év	436	1534	1,8	3,5	3,5
2013. év	450	1280	2	2,8	2,8
2014. év	5166	9521	1,7	1,8	1,8
2015. év	5451	10427	2,3	1,9	1,9
2016. év	5709	9972	6,2	1,7	1,7
2017. év	6723	11688	2,7	1,7	1,7
2018. év	5957	11769	4,2	1,9	2
2019. év	5949	12227	2,3	2	2,1

Forrás: KSH

A 2020. év elején globális méretűvé vált koronavírus-járvány erős hatást gyakorol hazánk gazdasági folyamataira és a lakosság mindennapjait is átírja. A krízishelyzettől egyik leginkább sújtott ágazat a turizmus, mivel a fertőzés terjedésének lassítása érdekében világszerte számos intézkedést hoztak az emberek mozgásának korlátozására (például a nem feltétlenül szükséges utazás tiltása, vagy a nem létfontosságú kereskedelmi-szolgáltatói egységek nyitva tartásának korlátozása). Ennek hatására a szabadidős, üzleti és egyéb célú idegenforgalom jelentős visszaesése volt tapasztalható 2020 folyamán az előző évekhez képest.

Bács-Kiskun megyében a járvány miatti intézkedések következtében sok kereskedelmi szálláshely zárva tartott 2020. március második felétől, többségük – a korlátozások feloldását

követően – csak májusban vagy júniusban nyitott ki újra. Ennek következtében a vendégek számában, illetve a vendégéjszakák számában is jelentős visszaesés tapasztalható, mely a korlátozások feloldását követően, a nyári szezonban is megfigyelhető volt. A külföldi vendégek esetében jelentősebb visszaesés volt tapasztalható, a belföldi vendégek körében lényegesen mérsékeltebb volt ez a visszaesés.

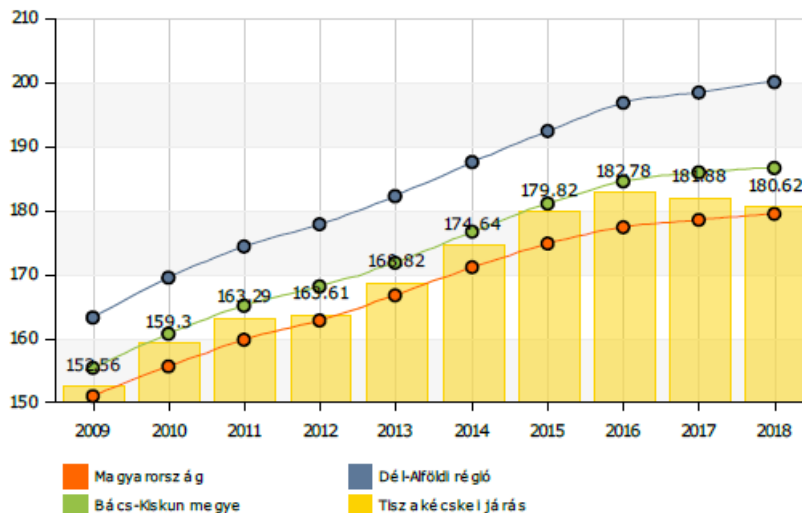
Társadalmi háttér

A járás lakónépessége 2018. évben 24.452 fő volt, mely 2014 évtől folyamatos és erős emelkedést mutat, 2014. évhez hasonlítva 3,5%-kal emelkedett. Ezt az adatot két tényező befolyásolja:

- Az élveszületések száma az utóbbi években ugrásszerűen megnövekedett, nőtt a gyerekvállalási kedv. Köszönhető ez a kormány gyerekvállalást támogató intézkedésének, illetve a járás kedvező elhelyezkedésének, fejlődésének. A halálozások 2017-ig tartó növekedése és a 2017. évben kiemelkedő halálozási szám után a következő években csökkenés tapasztalható, ám még nem tudható pontosan, hogy napjainkban a koronavírus okozta megbetegedésben elhunytak száma mennyire befolyásolja kedvezőtlenül a népesség természetes fogyását. Mindezek értelmében a járásban természetes fogyás figyelhető meg, az országos, régiós és megyei adatokkal összehangban. A fogyás mértéke csökkent ugyan (2018-ban -4,6), de az országos és a megyei átlagnál nagyobb méterű.
- A járás kedvező adottságai, a megyei központ közelsége a bevándorlási mutatót is megemelte, a járásba bevándorlók száma folyamatos és erős növekedést mutat. A járást elhagyók száma is folyamatosan növekszik, de a vándorlási egyenleg mégis pozitív, 2015-től folyamatosan 10 ezrelék körüli értéken mozog, felülmúlva a megyei és a régiós mutatót, ahol ez az egyenleg folyamatosan negatív.

Az állandó népességből a munkaképes korú népesség (18-59 év) száma 2009 óta folyamatosan csökken, a járás településeire jellemző a folyamatos elöregedés, akárcsak az ország egészére. Az öregedési mutató 180,62, mely megközelítően az országos mutató körül van, a megyei és régiós mutatónál mégis jóval kedvező helyzetet képvisel.

Öregedési mutató 2009-2018



Forrás: TEIR

Foglalkoztatási háttér

A járásban a regisztrált munkanélküliek száma évről-évre csökken, 2018-ban mindösszesen 375 fő szerepelt a nyilvántartásban. A munkaképes korú lakosságra vetítve a nyilvántartott álláskeresők aránya 2,33 % 2018 évben, ez az országos, megyei és régiós átlag alatt van. A regisztrált álláskeresők közül a tartós, tehát 180 napon túli álláskeresők aránya is csökken, 2018-ban 32,53% volt, tartósan és jelentősen az országos, régiós és megyei átlag alatt maradva. Pályakezdő munkanélküliek aránya is hasonlóképpen alakul, számuk a nagyobb területi egységekre vonatkozó arányok alatt marad.

Környezeti háttér

Éghajlat

A térség éghajlata szélsőségesen kontinentális, amely mind a hőmérséklet ingadozásában, mind a csapadék eloszlásában megnyilvánul. A hőmérséklet átlagos középértéke 10,4 C fok, a tenyészidőszak (április-szeptember) alatti átlagos hőmérséklet 17,4 C fok, az évi átlagos hőingadozás 50 C fok körüli, a fagyos napok száma 80-90 nap évente.

Napsütéses órák számában a járás az ország egyik leggazdagabb területe. Az évi napsütéses órák száma meghaladja a 2 000 órát. A tenyészidőszakban napsütéses órák száma 1 480 körüli, ami kiemelkedő szerepet biztosít elsősorban a napfény igényes szőlő, gyümölcs, zöldségfélék termelése szempontjából.

Az évi átlagos csapadékmennyiség 521 mm, melyből a tenyészidőszakra átlagosan 301 mm jut. A csapadék eloszlása szeszélyes. A relatív légnedvesség télen 82 %, tavasszal 70 %, nyáron 64 %, ősszel 75 %. A tenyészidőszak átlagában a levegő nedvessége 66 %, ami növénytermesztési szempontból kedvezőtlen, gyakran aszályt eredményez.

A szél erősség országos viszonylatban nem magas (3-4 m/s), de a homokos vidékeken ez is jelentős széléróziót okoz, ezért szükséges a talajfelszín növényzettel történő fedettsége (gyeptakaró). Az uralkodó szélirány nyugat, északnyugat, ritkábban északkeleti.

Vízrajz

A Tizsakécskei járás két vízgyűjtő tervezési alegység területén húzódik (Alsó-Tisza jobb part, Nagykőrösi-homokhát). Az egyetlen járás a megyében, melynek területét érinti a Tisza, mintegy 34 km hosszan. A folyóhoz kapcsolódó kiterjedt vízrendszernek köszönhetően e térségben a legnagyobb a vízhálózat sűrűsége. Az állóvizek tekintetében a Tisza árterén húzódó holtágakat kell kiemelni: Tizsakécskei-halastó, Lakitelki-Holt-Tisza, Alpári-Holt-Tisza, Tizsaugi-Holt-Tisza.

A felszíni vizek mennyiségi állapotát tekintve a járás területe kettéválik. Míg a tiszai árterén a belvízelöntések, addig a Nagykőrösi-homokhát területén a vízhiány jelent problémát. A vízminőség szempontjából a Tisza javuló tendenciát mutat.

Nemzeti Népegészségügyi Központ 78/2008. (IV. 3.) Korm. rendelet és a 2006/7/EK Irányelv alapján a 2016-2019. évek alapján számított, 2019. évre vonatkoztatott minősítése szerint a vizsgált strand vízminősége a következők szerint alakult: Tizsakécske, Tisza-parti szabadstrand: kifogásolt.

A hátság víz-hálózatát a mezőgazdasági területekről érkező diffúz terhelés befolyásolja.

Növényzet

A járásban évszázadokon át meghatározó volt a Tisza. A folyót a XIX. század közepén szabályozták, de a mai napig is érezhető, valamikor mennyire uralta a tájat. Az élő Tisza partját galériaerdők szegélyezik, melyek a Közép-Tiszai Tájvédelmi körzet részei. A

galériaerdők őshonos fái tölgyek, kőrisek, feketenyárok, szürkenyárok, fűzek voltak, ma már többnyire nemesnyár ültetvények alkotják a galériaerdőt, bár fűzek és szürkenyárok ligetekben előfordulnak. A galériaerdők gazdag aljnövényzete sok állatfajnak ad otthont.

Állatvilág

Madárvilágára jellemző a fakopács, a bakesó és szürke gém, az egerészölyv, a fekete gólya, a barna réti héja, a galambász héja, a hamvas réti héja, a vörös vércse, a szarka, a bíbic, a sárszalonka.

A Tisza jellemző halfajai a kecsege, a ponty, a keszeg és a harcsa. A folyó minden év nyár eleji látványossága a „Tisza virágzás”.

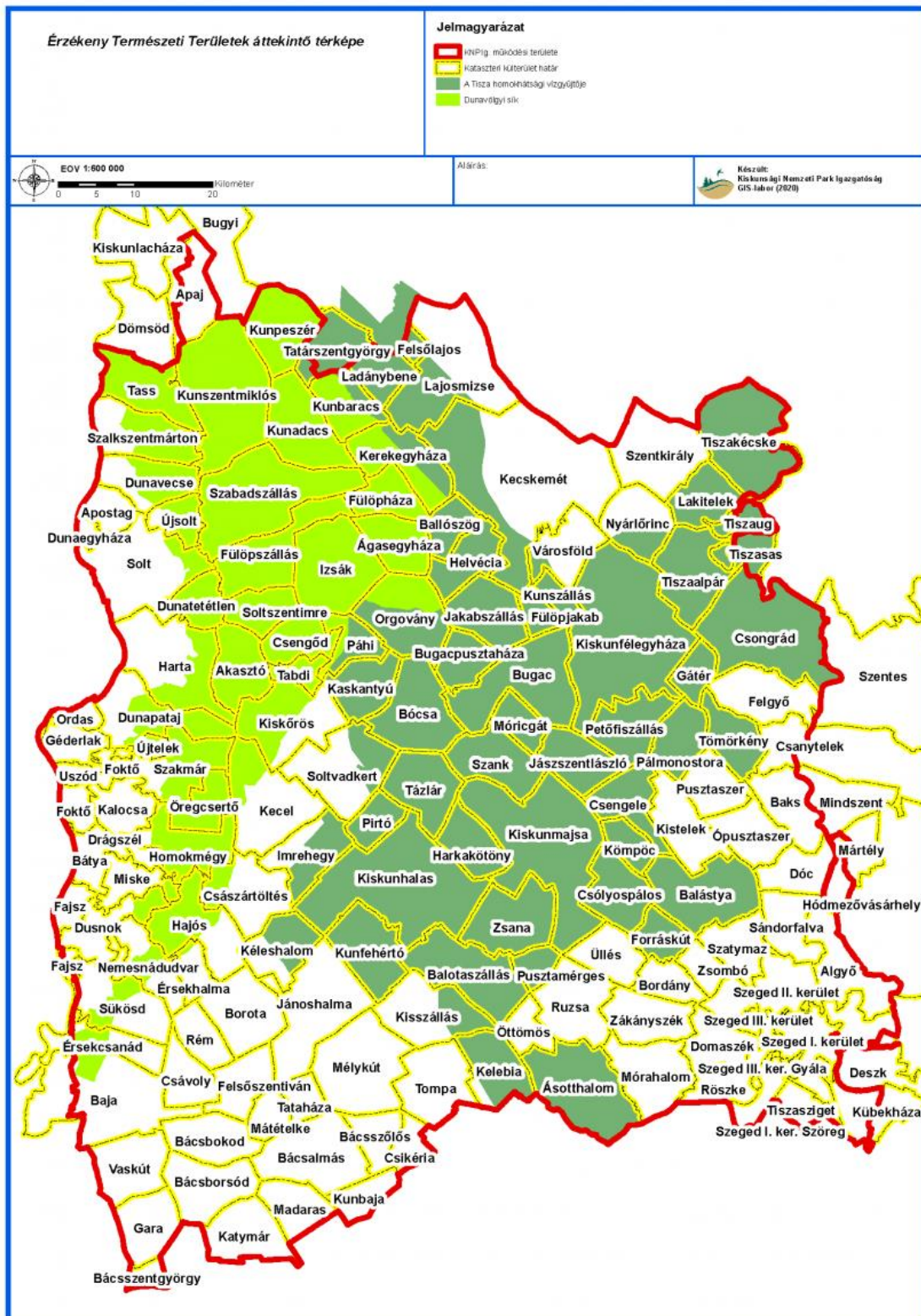
Az egész folyót végigkísérik a kubikgödrök, amelyek a gátak építésekor keletkeztek. A Tisza 2000-ben történt súlyos mérgezésekor ezekben maradtak meg az őshonos halak ikrái, amikor a folyó szinte teljes halállománya elpusztult. A kubikgödrök mára sajátos élőhelyekké váltak, partjaikon jellemzők a botoló fűzek, melyek odvaiban élnek a macskabaglyok.

Természeti erőforrások, mint vonzerő

Nagy turisztikai vonzerőt jelent a térségben az élő Tisza, a Holt-Tisza és a négy termál/gyógyfürdő (Barack Gyógy-és Élményfürdő, Kerekdombi Termálfürdő, Tósfürdő, Gyarmati Dezső Tanuszoda és Termálfürdő) jelenléte. 2016-ban Tiszakécskét gyógyhellyé nyilvánították, a város a fürdő mellett kellemes, nyugodt környezetet tud teremteni a pihenni vágyóknak.

Érzékeny természeti területek

A járás területe az érzékeny természeti területek közé tartozik.



1.3 A támogatási kérelem indokoltsága

Turisztikai termék felőli megközelítés

Az aktív turizmus egy olyan turizmusforma, amely esetében a turista utazásának motivációja valamilyen fizikai aktivitást igénylő szabadidős vagy sporttevékenység gyakorlása (például a természetjárás, a kerékpáros, a vízi, a vitorlás, a lovas, a kaland- és extrém turizmus, a golf-, a horgász-, a vadász-, a futó-, a sí- és az ökoturizmus)².

Ezen belül „az ökoturizmus (természeti turizmus) a természetközeli területek, tájak illetve azok élővilágának bemutatására irányuló különleges turizmus, amelynél a természetvédelem és a turizmus ötvözete folytán a látogatóknak a természetközeli állapotú legszebb, leglátványosabb részeit mutatják be, elsősorban látványként olyan módon, hogy valójában a kezelt területrészekre korlátozódjon a tartózkodásuk biztosítva ezzel a kezelt természetközeli területek zavartalanfennmaradását.” (Országos Ökoturizmus Fejlesztési Stratégia, 2008).

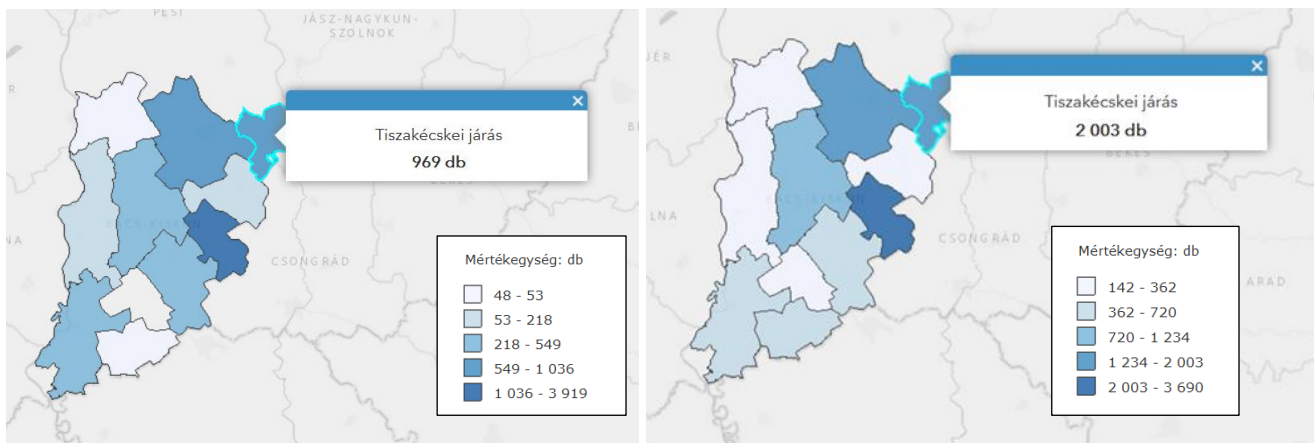
A járás és a térség számos tájjellegű hagyománnyal, vonzó természeti értékkel bír, gazdag gyógyvizekben és különleges természeti értékekben. Természetes gyógytényezők alapján Tiszakécske gyógyhelyi minősítést szerzett.

A természeti, az épített és kulturális értékeket is figyelembe véve elmondható, hogy a térség egyik legfontosabb kitörési pontja a turizmus, ezen belül különösen a természeti értékeire alapozó öko- és aktív (kerékpáros, vízi stb.) turizmus, valamint a gyógy és wellness turizmus. Az aktív turizmushoz tartozó tevékenységek önálló vonzerővel bírnak, ugyanakkor mint kiegészítő tevékenységeknek a komplex idegenforgalmi kínálat kialakításában jelentős választékbővítő szerepük is van. Az elsődlegesen a táj természeti és kultúrtörténeti értékeinek bemutatására irányuló ökoturizmusnak kitűnő adottságai vannak Tiszakécskei járásban az ott található Tisza és Holt-Tisza szakaszok adta lehetőséget kapcsán. Az ökoturizmus tekintetében a térség gyengeségeként jelentkezik azonban az ökoturizmust szolgáló infrastruktúra mennyiségi és minőségi állapota. A szolgáltatások fejlesztésével az ökoturizmus térségi szerepe jelentősen növelhető. Az elmúlt években társadalmi, politikai és gazdasági változások miatt megváltozott a lakosság turizmusfogyasztásának szerkezete, ahol az ökoturizmus potenciálja felerősödött.

² <https://mtu.gov.hu/documents/prod/Aktiv-turizmus-szakmai-segedlet.pdf>

Az adottságok kihasználása, területi összefogás a turizmus fejlesztésére már számos projekt született és megvalósult, melyek kiindulási alapot jelentenek a jelenlegi elképzeléseknek, illetve a turizmus összehangolt – jellemző turisztikai termékekre koncentrált - fejlesztésének. A korábban megvalósított projektek hatására a térség iránti érdeklődés fokozódott, mely a vendégéjszakák számának erőteljes növekedéséhez járult hozzá. Jól látható ez az alábbi két ábrán, amely alapján megfigyelhető, hogy 5 év alatt milyen óriási mértékű emelkedés volt tapasztalható, amely még tovább fokozható. A turisztikai kínálati paletta növelésével, a pihenni és kikapcsolódni vágyók igényeinek kielégítése új lehetőségekkel és szolgáltatások bevezetésével a vendégéjszakák növekedése, és a tartózkodási idő emelkedése is várható.

Vendégéjszakák száma a kereskedelmi szálláshelyeken ezer lakosra, 2013 és 2018 (db)



Forrás: KSH

Anyag-történeti örökség	Szellemi-társadalmi örökség	Természeti örökség
<p>Lakitelek Hungaricum Liget</p> <p>Szentkirályi ásványvíz</p> <p>Jótanács Anyja római katolikus templom</p> <p>Tiszaalpári Árpád-kori falurekonstrukció</p>	<p>1987-es Lakiteleki Sátor és a Lakiteleki Találkozó, valamint a „Lakiteleki Gondolat” hagyománya</p> <p>Dugár János fazekas, a Népművészet Mestere tevékenysége</p> <p>Kösöntyű Néptáncsoport munkássága</p> <p>Lakiteleki Népfőiskola hagyománya és munkássága</p> <p>Szelesné Kása Ilona, a Népművészet Ifjú Mestere tevékenysége</p> <p>Vargáné Bodor Judit paszománykészítő tevékenysége</p> <p>Bársony Mihály a Népművészet Mestere munkássága</p> <p>Gergely Ramóna Edit népi kézműves, kosárfonó munkássága</p> <p>Kádár Lajos népi író munkássága</p> <p>Tiszaalpári kosár- és vesszőfonás</p> <p>Kétfestő tevékenység és Kovács Miklós tiszakécskei kétfestő mester (a Népművészet Mestere) életműve</p> <p>Pálóczi Horváth András szentkirályi munkássága</p>	<p>Tóserdő, valamint a szikrai Holt-Tisza természeti értékei</p> <p>Tiszaalpári Holt-Tisza és az Alpári-rét</p> <p>Tisza</p> <p>Tiszaakécske Termálfürdő</p> <p>Kerekdombi Termálfürdő</p>

2. A támogatási kérelem céljai és tevékenységei

2.1 A támogatási kérelem céljainak meghatározása

Rövid távú célok

Járási szinten összehangolt, helyi, térségi jelentőségű **turisztikai termékcsomagok és kisléptékű tematikus turisztikai fejlesztések** megvalósítása, melyekkel megyei szintű turisztikai vonzerő elemeire épülő, koordinált fejlesztések valósulnak meg.

A Tiszakécskei járás fejlődési lehetőségei között legfontosabb szerepet a természet adta lehetőségek kihasználása jelenti, beleértve a gyógy- és termálvízre alapuló fejlesztéseket is.

Ezenfelül a történelmi és kulturális értékek kihasználása célszerű a kiállító terek és látogató központok kialakításával, ezáltal a történelmi és kulturális hagyományok-értékek bemutatásával.

Középtávú célok

- Térség idegenforgalmi vonzerejének növelése: minőségi szolgáltatások, programok és programcsomagok nyújtása, szálláshelykínálat bővítése, turisztikai kínálat fenntartható növelése, ezáltal a térség egészére húzóhatás kifejítése.
- Átlagos tartózkodási idő növelése: az idelátogatók megállítása, a természet adta lehetőségek megismertetése, új szolgáltatások, lehetőségek bevezetése, a környék bejárása
- Differenciált kínálat kialakítása: színvonalas és látogatóbarát szolgáltatások kialakítása és programok szervezése, melyek révén a járás kínálata és a szabadidő színvonalas eltöltésének esélye növekszik. A járási települések annál sikeresebben szólítják meg és fedik le a keresletet, minél differenciáltabb kínálattal lépnek fel a piacon.
- Szezonális csökkentése és a versenyképesség növelése: a turisztikai fejlesztéssel olyan, nemzetközi szinten is versenyképes komplex szolgáltatáshalmaz kialakítása, mely a szezontól független komplex élményt nyújt. Olyan turisztikai attrakciók, látnivalók és turisztikai szolgáltatások előtérbe helyezése, melyek nem csak a nyári szezonban vonzzák a látogatókat, hanem egész évben kihasználhatóak.
- További fejlesztések megalapozása: a fejlesztések hatására további beruházások és fejlesztések serkentése a területen.

- A fejlesztések eredményeképpen hosszabb időt tudnak eltölteni a turisták a területen, igényeik kiszolgálására magánvállalkozások bevonásával olyan turisztikai szolgáltatások nyújthatók amelyek munkahely-teremtéssel járulnak hozzá a térség fejlődéséhez.
- Tiszakécskei járás turisztikai piaci pozíciójának és látogatottságának javítása.

Hosszú távú/távlati célok:

- A járás gazdasági diverzifikációjának további erősítése, a helyi gazdaság élénkítése, és a foglalkoztatás növelése érdekében.
- Olyan vonzó gazdasági és társadalmi környezet kialakítása, mely a lakosság, a turisták és a vállalkozások számára is kedvező körülményeket teremt.
- Hozzájárulás Bács-Kiskun megye *Érték, élmény, egészség* szlogennel meghatározott turisztikai fejlesztéséhez.
- Népeségmegtartó erő növelése: a térség népeségmegtartó erejének növelése egész éves munkahelyek teremtése révén.

2.2 A fejlesztések célcsoportjai, az érintettek köre, a fejlesztések hatásterülete

Csoportosítási szempontok	<i>Közvetlen célcsoportok</i>				
Motiváció alapján	Természet közelségére vágyók	Aktív kikapcsolódásra, a szabadidő kellemes eltöltésére vágyók		Pihenésre, regenerálódásra vágyók	
Korcsoporthoz szerinti megoszlás alapján	Gyerekek, diákok	Felnőttek	Családok	Baráti társaságok	Nyugdíjasok
Csoportos, családi, egyéni turisták	Egyéni látogatók, baráti társaságok	Családok		Csoportok (óvodai, iskolai, nyugdíjas)	
Turistákat kibocsátó területek meghatározás	Helyi látogatók,	A környező településekről	A megyéből, a régióból érkezők	Az ország többi területéről	Külföldi turisták

a szerint	lakosság	ól, a társégból érkezők		érkezők	
------------------	----------	-------------------------------	--	---------	--

A járásra jellemző aktív turisztikai altermékek fogyasztói profiljának bemutatása³

Altermék megnevezése	Rövid fogyasztói profil
Evezős sportok	A rendszeresen vagy alkalmanként evezős sportot végzők heterogén közösséget alkotnak a családi állapotot és az anyagi helyzetet nézve. Ehhez képest meglepő lehet, hogy a magasabb iskolai végzettség pozitívan hat az alterméssel való kapcsolatra. Az evezős tevékenységeket űző válaszadók jellemzően átlag 40-46 évesek, és csak minden tizediknek volt gyermeke a mintában, tehát az evezős sportok nem kifejezetten a családokat megszólító tevékenységek közé tartoznak. Az evezős sportok felmérése során kiderült, hogy azok, akik az elmúlt évben legalább egy alkalommal végeztek ilyen tevékenységet üdülésük alkalmával, 35%-ban a kenuzást választották. Ezt követi a kajakozás 28,1%-ban, majd nem sokkal lemaradva a válaszadók 25,5%-a mondta, hogy evezni szokott, a maradék 11,3% egyéb evezős sportot űz.
Kerékpározás	Jellemzően a negyvenes éveik elején járók, minden társadalmi csoportban sokan űzik. Anyagi helyzet tekintetében inkább az átlagos körülmények között élők esetében

³ Valóban aktív a magyar lakosság? Aktív és ökoturisztikai keresletet és motivációt felmérő kutatás Szezők: Mártonné Máthé Kinga – Császár Zsuzsanna in Turizmus Bulletin XIX. Évfolyam 1. Szám. (2019) pp. 45- 57.

	<p>népszerű, a jómódúak kevésbé tartoznak a kerékpárosok közé. Megfigyelhető, hogy minél magasabb valakinek az iskolai végzettsége, annál valószínűbb, hogy legalább alkalmanként kerékpározik. A családi állapotnak nincs jelentős hatása, minden második válaszadónak volt gyermeke.</p>
Természetjárás	<p>A túrázás célközönsége gyakorlatilag megegyezik a kerékpárosokéval. Két különbséget fontos kiemelni: a túrázás az elváltak között alacsonyabb népszerűségű, viszont a magas életkörülmények között élők esetében népszerű. Az 1000 fős mintán való felmérés során kiderült, hogy az egyik legnépszerűbb aktív kikapcsolódási tevékenységnek a természetben való túrázás számít, amelyet leginkább havonta többször végzik azok, akik koncentráltan érdeklődnek eziránt. Férfiak és nők hasonló arányban érdeklődnek, illetve végzik ezt a szabadidő-eltöltési lehetőséget. A felmérésből kiderült, hogy az iskolai végzettség befolyásolhatja a túrázás iránti érdeklődést: a felsőfokú végzettségűek (53,6%) nagyobb arányban érdeklődnek, mint a középfokú (45%), illetve az alacsony végzettséggel rendelkezők (26,4%).</p> <p>A természetjárók körében nagy népszerűségnek örvend az új túraútvonalak kipróbálása (67,6%), illetve elmondható az is, hogy előnyben részesítik a hegyvidéki útvonalakat (65,5%).</p> <p>Emellett jelentős célpontként szerepelnek a</p>

	<p>túrázók körében a tanösvények, látogatóközpontok. A válaszadók többsége (59%) szívesen látogatja ezeket, valamint hasonló népszerűségnek örvendenek a nemzeti parkok is, a túrázók 55,2%-a sorolta kedvelt céljai közé. Továbbá ezen kikapcsolódási forma esetében is kevesen választanak olyan úti célt, ahol a túrázással más aktív, vagy kulturális tevékenység kombinálható.</p>
--	---

2.3 Az elérendő célokhoz szükséges tevékenységek bemutatása

- Ökoturisztikai fejlesztések
- Aktív turizmushoz kapcsolódó fejlesztések
- Térségi szintű tematikus turisztikai fejlesztéseik megvalósítása, turisztikai termécsomagok létrehozása
- A turisták igényeinek kiszolgálása érdekében a magánvállalkozások bevonása a turisztikai szolgáltatások skálájának szélesítése érdekében.

A. A térségben jelentős kulturális és örökségi helyszínek turisztikai fejlesztése⁴

A nevezetességeket és látványosságokat az épített és szellemi örökség értékeinek hasznosításával kell fenntartható turisztikai attrakcióvá fejleszteni, és ezen értékekhez illeszkedő látogatóbarát- és élmény-elemekkel bővíteni.

Szellemi örökség:

Tiszaalpár - Kanalas János kosárfonó (Népművészet mesterei egyesített jegyzéke)
Tiszaújfalu Bársony József tekerős

⁴ Azok a helyszínek minősülnek kulturális örökség-helyszíneknek, ahol a fejlesztés a kulturális örökség védelméről szóló 2001. évi LXIV. törvényben meghatározott definíció szerinti kulturális örökségi elemre/szellemi örökségre vagy ezek bemutatására irányul. Így a kulturális örökségi elem, régészeti örökség, műemléki érték, kulturális javak és vagy szellemi örökség képezi a vonzerőt, amely a támogatási kérelem által látogatható attrakcióvá, élményelemmé alakul (7. § 7., 10., 11., 17., 37. pontja). Szellemi örökségnek a Szellemi Kulturális örökség Nemzeti Jegyzékén szereplő elemek tekinthetők, amelyek az alábbi honlapon érhetőek el: http://szellemikulturalisorokseg.hu/index0.php?name=f24_nemzeti_jegyzek_elemei.

Tiszkácske – Kovács Miklós Népművészet mestere képfestő, Kovács Miklósné népi iparművész, Kovács Mária népi iparművész, Panák Ferenc népi iparművész - 2014-ben elhunyt.

Lakitelek - Dugár János fazekas, játékkészítő

(Szellemi örökségnek a Szellemi Kulturális örökség Nemzeti Jegyzékén szereplő elemek tekinthetők)

A térség kulturális adottságaira építő új vonzerők létrehozása, meglévők fejlesztése

- Kulturális örökség turisztikai hasznosításához, bemutathatóvá tételéhez kapcsolódó építés, felújítás, bővítés, kiállító és bemutatóterek, többfunkciós helyiségek kialakítása, fejlesztése.
- Turistafogadás feltételeinek létrehozása, vendégfogadó terek kialakítása, látogatóbarát funkciók kialakítása, bővítése, a színvonalas turistafogadáshoz szükséges szolgáltatási háttér kialakítása.
- Komplex turisztikai, információs és látogatómenedzsment szolgáltatások létrehozása.
- Élmenyelemeket jelentő technikai fejlesztések, interaktív bemutatási formák kialakítása.
- Időjárás-független, illetve célcsoport specifikus kínálati (program) elemek létrehozása, fejlesztése.

Kulturális vonzerőkön alapuló térségi hálózatok – tematikus utak – kialakítása, meglévők fejlesztése

Megyén belüli turisztikai helyszíneket összekötő, egy tematikára épülő turisztikai élményutak kialakítása és fejlesztése.

- A tematikus út egyes helyszínein található vonzerőkhöz kapcsolódó: építés, felújítás, bővítés, kiállító és bemutatóterek, többfunkciós helyiségek kialakítása, fejlesztése.
- Turistafogadás feltételeinek létrehozása, vendégfogadó terek, látogatóbarát funkciók, a színvonalas turistafogadáshoz szükséges szolgáltatási háttér kialakítása, bővítése.
- Élmenyelemeket jelentő technikai fejlesztések, interaktív bemutatási formák kialakítása.

- Időjárás-független, illetve célcsoport specifikus kínálati (program) elemek létrehozása, fejlesztése.

Ökoturisztikai fejlesztések

A természeti értékekben rejlő turisztikai potenciál hasznosítása, a térség természeti értékeire alapozott turisztikai vonzerők, helyszínek, látnivalók létesítésére, védelmére, megőrzésére és bemutatására irányuló fejlesztések támogatása.

a) Természeti értékek bemutatására alkalmas helyszínek (Pl.: Natura 2000 területek, natúrparkok, vadasparkok, állatkertek, történeti és gyűjteményes növénykertek egyéb természeti területek) ökoturisztikai fejlesztései

- Turisztikai hasznosításhoz szükséges fogadási feltételek kialakítása és fejlesztése: látogatóközpont, többfunkciós bemutatótér kialakítása, fejlesztése, kapcsolódó épületállomány turisztikai, kulturális célú fenntartható fejlesztése.
- Komplex turisztikai, információs és látogatómenedzsment szolgáltatások.
- Célcsoport specifikus turisztikai vonzerő elemek kialakítása, bővítése.
- Élményelemeket jelentő technikai fejlesztések, interaktív bemutatási formák kialakítása.
- Aktív természetjáró infrastruktúra megvalósítása, továbbfejlesztése.
- Környezetbe illő kilátók, pihenőhelyek létesítése, ezek infrastrukturális feltételeinek megteremtése: vízvételi lehetőség, szelektív hulladékgyűjtés, tűzrakóhelyek kialakítása stb.

B. Aktív turizmushoz kapcsolódó fejlesztések

a) Kerékpáros turizmus fejlesztése

Meglévő nemzetközi vagy országos kerékpáros-turisztikai hálózatokra (pl.: EuroVelo-hoz kapcsolódó) ráhordó vagy a turisztikai attrakcióhoz csatlakozó, illetve turisztikai vonzerőket, valamint desztinációkat hálózatos jelleggel összekötő turisztikai célú kerékpárosturisztikai útvonalak kialakítása és fejlesztése.

A kerékpárút hálózat térségi szerepe jelentős, része az EuroVelo 11 hálózatnak (Csongrád – Tiszaalpár – Lakitelek – Tiszakécske – Tószeg - Szolnok települések érintésével kapcsolódik a járáshoz), így turizmusélnkítő hatása számottevő. Az EV11 hálózat részeként a tiszakécskei kerékpárút hálózat Jász-Nagykun-Szolnok megyei határig, illetve másik irányban Kerekdombig ki van építve, a városban 11

km belterületi kerékpárút van, mely felújítása tervezett. Folyamatban van Kerekdomb és Lakitelek, illetve Lakitelek és Tiszaug közötti kerékpárút kiépítése, illetve Tiszaalpár belterületi kerékpárút fejlesztése.

b) Természetes fürdőhelyek (a természetes fürdővizek minőségi követelményeiről, valamint a természetes fürdőhelyek kijelöléséről és üzemeltetéséről szóló 78/2008. (IV. 3.) Korm. rendelet (a továbbiakban: 78/2008. (IV. 3.) Korm. rendelet) alapján a fürdőzési célra engedélyezett víz és a hozzá tartozó vízparti terület) turisztikai infrastruktúrájának fejlesztése

- A fürdőhelyek komplex, egységes arculatú, építészeti fejlesztése, fürdőházak, strandkiegészítő létesítmények, rendezvényhelyszínek kialakítása.
- Fogadási feltételek színvonalát növelő infrastrukturális fejlesztések:
 - o A strandok higiénés, esztétikai, biztonsági, információs, környezeti állapotának, vízminőségének javítása;
 - o A kijelölt strandi vízfelület és a hozzá kapcsolódó vízparti területek kapcsolódásának átalakítása, fejlesztése (strand szemetzugok megszüntetése, partvédő művek átalakítása, lídós partszakaszok kialakítása, stb.), hatályos vízjogi engedély alapján;
 - o Aktív sportos strandélet infrastrukturális feltételeinek a megteremtése.

c) Vízi turizmus fejlesztése a térség természeti adottságaira épülő aktív turisztikai kínálatának bővítése érdekében

- Vízi sporteszközök (kajak, kenu, csónak, SUP, windsurf, kite) számára kikötőhelyek és induló helyszínek létesítése, melybe nem értendő bele a kajak-kenu kölcsönző kialakítása, fejlesztése.
- Kikötők megközelítését biztosító fejlesztések, pl.: tóba, folyóba való bejutáshoz lejárátépítés; területrendezés, a tóhoz vezető út építése a megközelíthetőség biztosítására, parkolók kiépítése, kitáblázás stb.
- Kulturált fürdőzés feltételeinek kialakítása.
- Kapcsolódó kiszolgáló létesítmények létrehozása, fejlesztése: esőbeálló, pihenőhely, tűzrakóhelyek, mosdók, zuhanyzók, sportpályák, szelektív hulladékgyűjtők stb.
- Komplex vízitúra útvonalak kialakításához szükséges fejlesztések pl.: kitáblázás (folyamkilométer tábla, sajátos élővilágra vonatkozó ismertetőtáblák, szárazföldön kapcsolódó nevezetességekre vonatkozó tájékoztatás stb.) hiányzó állomáshelyek kialakítása.

- Vízitúra-útvonalak mentén sajátos élővilág bemutatásának biztosítása.
- Potenciális célcsoport bővítését megalapozó fejlesztések.
- Vízi mentéshez szükséges feltételek megteremtése.
- Élmenyelemeket jelentő technikai fejlesztések, interaktív – lehetőség szerint időjárástól független – bemutatási formák kialakítása.

d) Horgászturizmus fejlesztése

- Természetes vizek mellett kialakított horgászhelyek, illetve meglévő horgásztavak infrastrukturális fejlesztései (öltözők, mosdók, stégek, közösségi terek kialakítása, fejlesztése, tűzrakóhelyek kialakítása, kitáblázás), mely fejlesztéseknek környezetbe illőnek kell lenniük.
- Horgásztavak élővilágának bemutatása.

C. Az önállóan támogatható tevékenységek elemeire épülő turisztikai termékcsomagok létrehozása

Több turisztikai szereplő együttműködésén alapuló területileg komplex fejlesztések létrehozása, amelyek biztosítják:

- TOP Pluszban kiemelt célként megjelenő térségileg integrált fejlesztések megvalósítását;
- rendelkezésre álló turisztikai források hatékony felhasználását (csökkentik a források elaprózódásának kockázatát);
- a turisztikai együttműködések szélesítésének ösztönzését;
- turisztikai vonzerők hálózatosodását;
- hogy a kisebb turisztikai potenciállal rendelkező települések vonzerői egységes tematika alá rendezve egymást erősítsék;
- tematikus térségek (desztinációk) létrehozásának megalapozását, ezáltal önálló turisztikai arculat kialakítását térségi, megyei szinten.

Kötelezően megvalósítandó, önállóan nem támogatható tevékenységek:

- Marketing tevékenység: a fejlesztett turisztikai attrakció piacra viteléhez kapcsolódó üzleti marketingtevékenység, promóció.
- Akadálymentesítés –akadálymentesítésre vonatkozó feltételek alapján
- Szórt azbesztmentesítése –az azbesztmentesítésre vonatkozó feltételek alapján

- d) Energiahatékonysági intézkedések –az energiahatékonysági intézkedésekre vonatkozó feltételek alapján
- e) Nyilvánosság biztosítása

Választható, önállóan nem támogatható tevékenységek:

- a) turisztikai attrakció kialakításához közvetlenül kapcsolódó eszközbeszerzés.
- b) A kulturális vonzerő egyediségén alapuló versenyképes, innovatív turisztikai tematika kidolgozása, a létrejövő turisztikai termék arculatának megteremtése.
- c) Bárki által térítésmentesen látogatható tematikus játszótér, pihenőpark, szabadidőpark kialakítása, fejlesztése valamely fejlesztett turisztikai attrakció kiegészítő elemeként.
- d) Az attrakciók közvetlen környezetének fejlesztése (parkosítás, információs táblák, pihenőhelyek, kiszolgáló utak, gépjárműparkolók, kerékpár parkolók, tárolók és támaszok, az attrakciók megközelítésének és parkolási helyzetének kezelése érdekében szükséges közlekedési kapcsolatok átszervezéséhez, közlekedésszervezési átalakításokhoz szükséges infrastrukturális fejlesztések). Az attrakció közvetlen környezetének fejlesztése közterületen is megvalósulhat, ebben az esetben azt nem kizárólag az attrakció látogatói, hanem bárki számára elérhetővé kell tenni. (Kivéve a E.) ponthoz kapcsolódó projekteket, ahol főtevékenységként támogatási igény nyújtható be.)
- e) A projekt keretén belül fejlesztendő épület energiahatékony működését javító beruházások, illetve megújuló energiaforrások hasznosítása.
- f) A műemlék berendezéséhez szükséges műtárgyak, eszközök szakszerű restaurálása, illetve épületekhez kötött műtárgyak, épülettartozékok, díszítőelemek restaurálása.
- g) attrakcióhoz kapcsolódó, vendéglátó és kereskedelmi egységek alapvető infrastruktúrájának kialakítása (pl. a desztináció kínálatához, arculatához illeszkedő ajándéktárgyakat árusító bolthelyiség, kávézó, étterem, büfé helyiség kialakítása stb.). Ezen fejlesztések csak abban az esetben támogathatóak, amennyiben turisztikai attrakció területén, vagy ahhoz kapcsolódóan valósulnak meg oly módon, hogy elsősorban az attrakcióba jegyet váltó látogatók fogyasztását szolgálják ki.
- h) Rendezvényhelyszín infrastrukturális fejlesztéséhez kapcsolódóan rendezvénysátor beszerzése.
- i) Az attrakció üzemeltetéséhez kapcsolódó sajátos ismeretek megszerzését célzó képzés.

- j) Kerékpárosbarát projektek megvalósítása (kivéve kerékpárkölszönző kialakítása).
- k) Kerékpárforgalmi létesítmény útfenntartó gépeinek a beszerzése (amennyiben az adott géphez az eszköz-adapterek opcionálisan választhatók, úgy téli- és nyári adapterekkel együtt), vagy meglévő gépekhez a kerékpárforgalmi létesítmény fenntartásához szükséges adapterek beszerzése.
- l) Család- és gyermekbarát projektek megvalósítása a fejlesztett turisztikai attrakcióhoz kapcsolódóan, pl.:
- Belső gyermekjátszó helyiség, helyiségrész kialakítása,
 - Szabadtéri gyermekjátszóter kialakítása (homokozó, favár, játszótéri eszközök, stb.),
 - Gyermekgondozási helyiség (pl.: pelenkázó) biztosítása,
 - Célirányosan gyermeknek szánt higiéniai felszereltség biztosítása (toalett, zuhanyzó, fürdető helyiség),
 - Szélesített családok gépjármű parkolóhelyek biztosítása.
- m) Fogyatékkal élő emberek fogadása érdekében a fogyatékos típusához igazodó sajátos igényeknek megfelelő szolgáltatások kialakítása. (A kötelezően előírt akadálymentesítésen felüli akadálymentesítés „Segédlet a közszolgáltatásokhoz és egyéb szolgáltatásokhoz való egyenlő esélyű hozzáférés megteremtéséhez ” c. dokumentum alapján).
- n) ITS vagy Településfejlesztési Terv (ITS-sel egyenértékű integrált, területi alapú, fenntartható fejlesztést szolgáló stratégiai dokumentum) elkészítése, felülvizsgálata, módosítása.

A kedvezményezettek a projektek során az alábbi tevékenységeket valósítják meg:

- Projektgazda előkészítő tevékenység keretében elkészíti/elkészítteti a szükséges megalapozó dokumentumokat, beszerzi a szükséges nyilatkozatokat, illetve a fejlesztések tervezési anyagait.
- Pozitív támogatói döntés esetén – amennyiben a jogszabályok szükségessé teszik - közbeszerzési eljárásokat folytat le
- A kivitelezés fázisában a projekt építési kivitelezői munkálatait megvalósítja, eszközöket szerez be, programokat valósít meg.

2.4 Kötelező vállalások, monitoring mutatók

A monitoring mutatórendszer szempontrendszerének alapjait a fejlesztési igényekhez legközelebb álló pályázati útmutatókból vettük át, jellegükből adódóan ez feleltethető meg leginkább a zászlóshajó fejlesztési projekt sajátosságainak. Az adattartalmat a Bács-Kiskun Megyei Önkormányzat által kezdeményezett zászlóshajó projektgyűjtés keretében az érintett önkormányzatoktól kapott fejlesztési projekt ismertetőik és a fejlesztési projektek sajátosságok képezik.

Mutató neve	Mérték-egység
Fejlesztett kulturális attrakciók száma	db
Fejlesztett rendezvényhelyszínek száma	db
Rendezvényhelyszínek befogadóképességének növekedése	fő
Fejlesztett kulturális utak száma	db
Megvalósult épített turisztikai kerékpárutak hossza	km
Megvalósult kijelölt turisztikai kerékpárutak hossza	km
Felújításra került turisztikai kerékpárutak hossza	km
Fejlesztett vízi turisztikai útvonalak hossza	km
Fejlesztett vízi turisztikai helyszínek száma	db
Fejlesztett ökoturisztikai helyszínek száma	db
Fejlesztett horgászturisztikai helyszínek száma	db
Infrastrukturális és szolgáltatói fejlesztésben részesülő jelentős turisztikai attrakcióval rendelkező települések száma	db
Épület korszerűsítéssel történő ÜHG megtakarítás	CO2t

Pályázati előzmények, hasonló tevékenységek támogatására irányuló pályázati konstrukciók

TOP-2.1.2-16 Zöld város kialakítása

TOP-1.2.1-15 Társadalmi és környezeti szempontból fenntartható turizmusfejlesztés

TOP-1.2.1-16 Társadalmi és környezeti szempontból fenntartható turizmusfejlesztés

Kisfaludy Szálláshelyfejlesztési Konstrukció

VP6-7.2.1-7.4.1.1-16 - Településképet meghatározó épületek külső rekonstrukciója, többfunkciós közösségi tér létrehozása, fejlesztése, energetikai korszerűsítés

VP6-6.4.1-16 Nem mezőgazdasági tevékenységek beindítására és fejlesztésére irányuló beruházások támogatása

LEADER - Helyi Akciócsoportok támogatásai

3. A támogatási kérelem megvalósításának szervezeti keretei

3.1 A támogatást igénylő bemutatása

A Tiszakécskei járás települései a projekteket egymással összefogva, ugyanakkor önálló támogatást igénylőként szeretnék megvalósítani. Így az alábbi települések önkormányzatai (GFO 321)és/vagy gazdasági társaságai, amelyekben a helyi önkormányzatok, önkormányzati társulások többségi tulajdonrészrel rendelkeznek (GFO 11, 57) a támogatást igénylők: Tiszakécske, Lakitelek, Szentkirály, Tiszaalpár, Tiszaug.

A támogatást igénylőknek lehetőségük van konzorcium alakítására, és annak keretében pályázat benyújtására. A konzorciumi együttműködés nem azonos a kötelezően előírt szakmai együttműködésekkel, és nem váltja ki azokat. Szakmai együttműködő partnernek nem kötelező a konzorciumban részt vennie! Konzorciumi tag támogatásban részesül, azonban a szakmai együttműködések konzorciumi együttműködés nélkül is értelmezhetőek.

Amennyiben a térség a TOP Plusz forrás keretében kívánja megvalósítani a fejlesztési elképzeléseit, akkor várhatóan az elvárt indikátor RCO77 - Támogatott kulturális és idegenforgalmi helyek száma, amely megyei szinten közelíti az 50 darabot. Az indikátor abban az esetben teljesíthető, ha a partnerek nem konzorciumi formában, hanem önállóan pályáznak. Javasoljuk, hogy a projektgazdák a TOP Plusz forrásokra önállóan, ne konzorciumi formában adják le pályázataikat.

3.2 A támogatást igénylő támogatási kérelemhez kapcsolódó tapasztalatainak bemutatása

A Tiszakécskei járás települési önkormányzatai valamennyien valósítottak már meg korábban Európai Uniós és hazai támogatásokból finanszírozott projekteket. A projektek megvalósításához rendelkeznek a szükséges projektmenedzsment tapasztalattal.

A települések a 2007-2013-as, illetve a 2014-2020-as időszakban megvalósult/megvalósulás alatt álló járási turisztikai projektjei az alábbiak szerint alakultak:

Település	Projekt címe	Konstrukció	Megítélés dátuma	Támogatási összeg
EU 2014-2020				
Tizsakécske	Fenntartható települési kerékpáros közlekedésfejlesztés Tizsakécskén	TOP-3.1.1-16-BK1- Fenntartható települési közlekedésfejlesztés	2017.12.20	116 500 000 Ft
Tizsakécske	A természeti értékekben rejlő ökoturisztikai potenciál hasznosítása Tizsakécske városában	TOP-1.2.1-16-BK1- Társadalmi és környezeti szempontból fenntartható turizmusfejlesztés	2017.12.20	235 500 000 Ft
Lakitelek	Kerékpárút építés Kerekdomb és Lakitelek között	TOP-3.1.1-15-BK1- Fenntartható települési közlekedésfejlesztés	2017.12.14	275 976 000 Ft
Tiszaalpár	Belterületi kerékpárút hálózat fejlesztés Tiszaalpáron	TOP-3.1.1-16-BK1- Fenntartható települési közlekedésfejlesztés/	2017.12.20	430 000 000 Ft
Tiszaug	Tiszaugi horgászturizmus fejlesztése	TOP-1.2.1-16-BK1- Társadalmi és környezeti szempontból fenntartható turizmusfejlesztés/	2017.12.20	50 372 300 Ft
Tiszaug	Turisztikai célú kerékpárút fejlesztése Tiszaug és Lakitelek között	TOP-1.2.1-16-BK1- Társadalmi és környezeti szempontból fenntartható turizmusfejlesztés/	2017.12.20	197 929 822 Ft
EU 2007-2013				
Tizsakécske	Tizsakécske - 4625-ös közút melletti - 1,016 km hosszú külterületi és belterületi közlekedésbiztonsági kerékpárút építése	DAOP-3.1.2- Kerékpárút hálózat fejlesztése	2007.11.27	30 657 600 Ft
Lakitelek	TURISZTIKAI ATTRAKCIÓFEJLESZTÉS LAKITELEK TŐSERDŐ TERÜLETÉN	DAOP-2.1.1/E-09- Aktív turisztikai fejlesztések	2010.05.05	17 168 750 Ft
Lakitelek	Kerékpárút-hálózat fejlesztése Lakitelken a 44. sz. főút mentén	KÖZOP-3.2.0/c-08-11- Kerékpárút hálózat fejlesztés	2011.12.12	199 806 774 Ft

Forrás: https://www.palyazat.gov.hu/tamogatott_projektkereso

3.3 A megvalósítás és a fenntartás szervezete

A megvalósítás önkormányzati formában, illetve olyan gazdasági partnerrel létrehozott konzorciumban képzelhető el, melyben a helyi önkormányzatok, önkormányzati társulások többségi tulajdonrészrel rendelkeznek (GFO 11, 57).

Az üzemeltetés önkormányzat többségi tulajdonában álló vállalkozás keretében célszerű, mivel a komplex projekt kifejezett üzemeltetési feladatok elvégzésére és bevételszerző tevékenységekre is irányul.

4. A szakmai és pénzügyi megvalósítás részletes ütemezése

4.1 A tervezett fejlesztés bemutatása

A tervezett fejlesztéseket két változatban mutatjuk be. Az A) változat a 2020. júniusáig beérkezett elképzeléseket, ötleteket tartalmazza, a B) változat Bács-Kiskun megye integrált területi programja előkészítéséhez beérkezett – a projektgazdák által felülvizsgált – tervezett önkormányzati fejlesztéseket.

A) változat

Település neve	Projekt címe	Projektelemléírása
Tiszakécske	A Holt-Tisza II. tava mellett vizesblokk épület építése	A tiszakécskei Holt-Tisza egyre látogatottabb, jelenleg a természeti célú felújítása zajlik. A Holt-Tisza II. tava horgászati hasznosítású, ahol igen jelentős számú horgász veszi igénybe a Holtág adta lehetőséget. Rendszeresen, többször is nemzetközi horgászverseny is van a Holtág II-es tavan. Néhány évvel ezelőtt az önkormányzat a tó mellett kialakított egy közösségi teret, ahol színpadot és két kemencét tartalmazó nyitott, fedett teret épített. E területen évente több alkalommal van rendezvény, így pl. volt már családi nap, egészségfejlesztést népszerűsítő rendezvény, és a horgász egyesület rendezvényeinek is

		<p>rendszeres helyszíne a terület. Az I-es tavon tanösvény készül, így jelentősen megnövekedik várhatóan a területet igénybe vevők létszáma. Az ott tartózkodók szükségletének kielégítésére rendkívül fontos lenne egy megfelelő, a rendezvényeket ellátni is képes, állandóan használható vizesblokkokat tartalmazó épület építése, amelyben elhelyezést kapnának férfi, női és mozgáskorlátozott WC egységek, valamint mosdót és vízvételi helyet tartalmazó helyiség is. A létesítmény megvalósítása jelentősen fokozza a területet használók komfortérzetét, emellett feleslegessé teszi a rendezvényekhez a mobil WC-k igénybevételét. A mobil WC-k használatával szemben jelentősen higiénikusabb, kulturáltabb lehetőséget nyújt a szükségletek kielégítésére.</p>
Szentkirály	Középkori faluskanzen létesítése	<p>A középkori falu feltárt régészeti emlékeinek interaktív bemutatására alkalmas turisztikai attrakció létesítése. Projekt kezdő éve: 2025.</p>
Tiszaalpár	Tiszaalpár turisztikai fejlesztése	<p>Tiszaalpár turisztikai fejlesztése: egyrészt a korábban a Kiskunsági Nemzeti parkkal közösen elkészített mintegy 300 millió Ft-os pályázat, amely magában foglalt egy pihenőházat, a Tisza élővilágát bemutató kiállítótermet és vizi tanösvényt. A Holt Tisza kiválóan alkalmas lenne a viziportok művelésére: kajak-kenu, csónakázás, ehhez szükséges épület felújítása, eszközök vásárlása. A nagy történelmi kosárfonó és kézműves múltra tekintettel a meglévő épület és felújításával és annak bővítésével egy kézműves és kosárfonó múzeum létrehozása. Egy új épület (bemutatóterem) kialakítása a helyi lakosok által összegyűjtött és meglévő régi használati tárgyak számára, valamint a helyi helytörténeti kiállítóterem felújítása az Árpád kori régészeti tárgyak, emlékek bemutatására. Tiszaalpár első iskolája épületének megvásárlása és felújítása.</p>

Lakitelek	Lakitelek-Tőserdő és Tősfürdő turisztikai fejlesztése	<p>Lakitelek kiemelkedő turisztikai attrakciója Tőserdő. A Holt-Tisza, a gyönyörű ártéri erdők és a Tősfürdő turisták ezreit vonzza. A táj természetes szépségének megőrzése mellett elengedhetetlen a koncepciótervvel rendelkező Holt-Tisza part infrastruktúrális fejlesztése és nem utolsósorban a fürdő bővítése, felújítása. Elkészült egy látványterv új medence építésére, de ezen felül szükséges a meglévő medencék felújítása -fedett rész kialakítása, sportolásra alkalmas úszómedencével. A jegypénztár épületének korszerűsítése, színvonalas étterem és rendezvényterem kialakítása. Továbbá elengedhetetlen a kalandpark és a csónakkölcsonzó felújítása is. A Tőserdő történelméhez hozzátartozó "csárda hangulat" felélesztése, a SZIKRA Csárda rekonstrukciója.</p> <p>Erdei környezetben, a Holt-Tisza part közelében a tájba illő játszópark, lombkorona-sétány kialakítása.</p>
Tiszaug	Horgászturizmus fejlesztése Tiszaugon	<p>A település turisztikai adottságaiból kiindulva elengedhetetlen ennek az ágazatnak a negligálása. Tiszaug közvetlen az élő Tisza mellett és egy patkó alakú 53 ha-os Holt-Tiszára fekszik rá. Kifejezetten horgászok, pihenni vágyók és családok célpontja a település.</p> <p>Az évről évre egyre több látogatót fogadó Holt-Tisza, fejlesztési terve egy csónakház, ahol csónakokat és kajákat, kenukat bérelhetnek az ide látogatók, illetve egy büfé, sütőgető és egy nyársalóhelyek kialakítása, ezzel is elősegítve azokat, akik a környezet látványában szeretnék kulturáltan a szeretteikkel eltölteni a szabadidőjüket.</p>
Tiszaug	Turisztikai szálláshely kialakítás	<p>Tiszaug közvetlen az élő Tisza mellett és egy patkó alakú 53 ha-os Holt-Tiszára fekszik rá. Kifejezetten horgászok, pihenni vágyók és családok célpontja a település.</p> <p>Óriási potenciállal bír az ide látogató horgászok, és ezeknek a megtartását elősegítené egy horgásztanya létrehozása. A horgásztanya 10 db külön álló, egyszobás 4</p>

		ágyas saját vizesblokkal rendelkező könnyűszerkezetes házból állna. A hely alkalmas lenne még diákok táboroztatására is.
Lakitelek-Szentkirály	Kerékpárút	8,2 km kerékpárút kiépítése
Tiszaug (JNSZ megye koncepciója és stratégiája alapján programjukhoz kapcsolódó fejlesztés, összhangban a Tiszakécskei járás öko- és aktív turisztikai fejlesztésével)	Kerékpárút	Kerékpárút fejlesztés a közlekedésfejlesztési koncepció rövid távú stratégiájában Tiszaug – Öcsöd (hossza: 21,0 km, ebből 18 km Jász-Nagykun-Szolnok megye területére esik, kb. 3 km Bács-Kiskun megye)

B) változat

Település neve	Projekt címe	Projektem leírása
Tiszaalpár	Tiszaalpár turisztikai fejlesztése	Tiszaalpár turisztikai fejlesztése: a korábban a Kiskunsági Nemzeti parkkal közösen elkészített pályázat, amely magában foglal egy a Tisza élővilágát bemutató kiállítótermet és vízi tanösvényt, valamint egy Holt-Tisza

		<p>parti menti útvonalat is. A Holt-Tisza kiválóan alkalmas a vízisportok művelésére: kajak-kenu, csónakázás, ehhez szükséges épület felújítása, eszközök vásárlása. Ehhez a fejlesztéshez kapcsolódóan kerülne sor a megfelelő megközelíthetőség érdekében történő útfelújításra, amely érintené a Holt-Tisza part menti útvonalat, valamint a bemutató termet. A nagy történelmi kosárfonó és kézműves múltra tekintettel a meglévő épület és felújításával és annak bővítésével egy kézműves és kosárfonó múzeum létrehozása. A jelenleg is Tiszaalpár Nagyközségi Önkormányzat tulajdonában álló Tiszaalpár, Ady Endre utca 62. sz. alatti épület felújítását és energetikai fejlesztését követően alkalmassá válna kiállító és bemutatóterem kialakítására, csoportok fogadására.</p>
Lakitelek	Lakitelek-Tóserdő és Tósfürdő turisztikai fejlesztése	<p>Lakitelek kiemelkedő turisztikai attrakciója Tóserdő. A Holt-Tisza, a gyönyörű ártéri erdők és a Tósfürdő turisták ezreit vonzza. A táj természetes szépségének megőrzése mellett elengedhetetlen a koncepciótervvel rendelkező Holt-Tisza part infrastruktúrális fejlesztése és nem utolsósorban a fürdő bővítése, felújítása. Elkészült egy látványterv új medence építésére, de ezen felül szükséges a meglévő medencék felújítása -fedett rész kialakítása, sportolásra alkalmas úszómedencével. A jegypénztár épületének korszerűsítése, színvonalas étterem és rendezvényterem kialakítása. Továbbá elengedhetetlen a kalandpark és a csónakkölcsonzó felújítása is. A Tóserdő történelméhez hozzátartozó "csárda hangulat" felélesztése, a SZIKRA Csárda rekonstruálása. Erdei környezetben, a Holt-Tisza part közelében a tájba illő játszópark, lombkorona-sétány kialakítása.</p>
Tiszaug	Aktív vízi turizmus fejlesztése(csó-	<p>A település turisztikai adottságaiból kiindulva elengedhetetlen ennek az ágazatnak a fejlesztése.. Tiszaug közvetlen az élő Tisza mellett és egy patkó alakú 53 ha-os</p>

	nak kölcsönző, csónak ház)	Holt-Tiszára fekszik rá. Kifejezetten horgászok, pihenni vágyók és családok célpontja a település. Az évről évre egyre több látogatót fogadó Holt-Tisza, fejlesztési terve egy csónakház, ahol csónakokat és kajak, kenukat bérelhetnek az idelátogatók, illetve egy sütőgető és egy nyársalóhely kialakítása, ezzel is elősegítve azokat, akik a környezet lágy ölében szeretnék kulturáltan a szeretteikkel eltölteni a szabadidőjüket.
Tiszaug	Tiszaugon játszótér létrehozása	Szükséges lenne a településen létrehozni egy gyerekjátszóteret, illetve egy kamaszjátszóteret a Holt-Tisza partján. Emellett az önkormányzat által üzemeltetett konditerem eszköz és gép parkját kellene bővíteni, ezzel is elősegíteni a fiatalok helyben maradását és elősegíteni a település színvonalának a növelését.
Tiszaújszász	Folyami úszóműves kikötő létesítése a Tisza folyón	A tiszakécskei kisvasút új végállomásánál, a Lübeckei háznál, folyami kikötő létesítése turisztikai célú kishajók, kiránduló hajók kikötésére. A tervezett kikötő 1 db kishajó, és 22 csónak kikötésére alkalmas. A beruházás szorosan kapcsolódna a Széchenyi 2020 programban megvalósult turisztikai fejlesztésekhez, nagymértékben növelné a város turisztikai vonzerejét, kiemelten a sétahajózást, a horgászatot, vizesportokat illetve egyéb folyami turisztikai célú látogatottságot.
Tiszaalpár	Kerékpárút-hálózat fejlesztése	Tiszaalpáron a kerékpárúthálózat fejlesztés kivitelezése folyamatban van, jelenleg két településrész kerül összeköttetésbe a település központjával, azonban a 3. településrészt is szeretnénk hozzáépíteni a hálózathoz, amely rész Kiskunfélegyháza irányába, a 4625 sz. út mellett kerülne kiépítésre. A szakaszt a most épülő hálózat egyik ágától indulna, 3,2 km hosszan.
Tiszaújszász	Belterületi kerékpárút-hálózat	Tiszaújszász városban az EuroVelo hálózat részét képező 11 km belterületi kerékpárút van. A kerékpárút hálózat

	felújítása	<p>kiepítésére az 1990-2000-es években került sor az akkori előírásoknak megfelelő pályaszerkezettel. Jelenleg az akkor készült aszfalt szerkezet már elöregedett, néhol balesetveszélyessé is vált a folyamatos karbantartások ellenére. Ezért szükséges a tiszakécskei kerékpárút hálózat belterületi szakaszainak a felújítása. a Felújítás során nem csak a kopóréteg kerül felújításra, hanem a kerékpárút hálózat jelen előírásoknak megfelelő korszerűsítése is megtörténik. A korszerűsítés során a szükséges útalap szélesítés, szegélyépítés is megtörténik. A kerékpárút hálózat térségi szerepe jelentős, része az EuroVelo hálózatnak, így turizmusélénkítő hatása jelentős. A megyék közötti kapcsolatokat is javítja, mivel a Jász-Nagykun-Szolnok megyei határig ki van építve a tiszakécskei kerékpárút hálózat. A kerékpárút lehetőséget nyújt a munkahelyek és a közszolgáltatások környezetbarát módon, kerékpárral történő eléréséhez.</p>
Tiszaug	Turisztikai szálláshely kialakítás	<p>A település turisztikai adottságaiból kiindulva elengedhetetlen ennek az ágazatnak a negligálása. Tiszaug közvetlen az élő Tisza mellett és egy patkó alakú 53 ha-os Holt-Tiszára fekszik rá. Kifejezetten horgászok, pihenni vágyók és családok célpontja a település. Óriási potenciállal bír az idelátogató horgászok, és ezeknek a megtartását elősegítené egy horgásztanya létrehozása. A horgásztanya 10 db külön álló, egyszobás 4 ágyas saját vizesblokkal rendelkező könnyűszerkezetes házból állna. A hely alkalmas lenne még diákok táboroztatására is.</p>
Szentkirály	Középkori faluskanzen létesítése	<p>A középkori falu feltárt régészeti emlékeinek interaktív bemutatására alkalmas turisztikai attrakció létesítése. Projekt kezdő éve: 2025.</p>
Lakitelek	Piactér fejlesztése II. ütem	<p>Fontos a piactér további fejlesztése. Minél inkább alkalmassá kell tenni nyitott közösségi programok megtartására, amely iránt nagy érdeklődés van. A piaci</p>

		<p>kultúra továbbfejlesztése indokolt, hiszen egyre több helyi termelő van, aki színvonalas helyen képes lehet a termékei árulására. Ehhez korszerű eszközök is szükségesek.</p> <p>A gasztronómiai turizmus nem célterülete a TOP Plusznak, ugyanakkor a természetközeli, helyi sajátosságokra épülő turizmust jól kiegészítheti.</p>
--	--	--

A "Megyei identitás erősítése az Érték-élmény-egészség megjelenítése közösségi programokban" elnevezésű TOP-5-3-2-17-BK-2018-00001 kódszámú projekt keretében feltárt lehetőségek tartalommal töltik fel a létrejövő turisztikai attrakciók vonzáskörzetét így támogatják azok turisztikai tartózkodási idő meghosszabbítását célzó mutatóinak elérését a következők szerint:

- A megőrzött kézműves hagyományok a tűzi kovácsolás/kovácstábor, képfestő műhely, mézeskalács készítés, fazekas mester tevékenysége, hagyományokon alapuló tojásfestés alkotóinak közreműködésével ismerhetők meg.
- A vidéki és egészséges életmód elkötelezettjeit szólítják meg a jóga, gyerekjóga, egészséges életmóddal kapcsolatos rendezvények szervezői, a SzínesKert mintaprogram és a szentkirályi fűszerkert megvalósítói és a kézműves sajtkészítő.
- Az állatbarátok a tiszakécskei kutyaiskola interaktív gyerekeknek szóló kutyás programjába és a tiszalpäri lovasudvar tevékenységébe kapcsolódhatnak be.
- Az előadóművészeti kínálat is színes: bábművész, zenés rendezvények, egyedi hangzásban és helyszínen, zenés gyermekprogramok, táncoktatás, tánc programok gyerekekkel.
- A járás sajátos jellemzői a művészttáborok (Tiszakécske, Tiszalpäri), Tiszakécskén egész évben látogatható műteremgaléria várja az érdeklődőket.

Javasolt a turisztikai fejlesztéseknél a fenntarthatósági szempontok megvizsgálása, azaz annak vizsgálata, hogy a fejlesztett attrakciók környezetében létezik-e már hasonló igényeket kielégítő szolgáltatás, a kereslet szükségessé teszi-e a hasonló területen tervezett fejlesztést, a fenntartásához szükséges erőforrások biztosíthatóak lesznek-e.

A Nemzeti Turizmusfejlesztési stratégia 2030 (Magyar Turisztikai Ügynökség) ezt így fogalmazza meg:

„A desztinációs beavatkozási programoknak a fentiekén túl figyelemmel kell lenniük az esetleges párhuzamos fejlesztésekre, mind desztináción belül, mind a konkurens desztinációkban. Ezért az **attrakciófejlesztési logika második szintjén** az egymást gyengítő párhuzamosságok felszámolása áll, amiből az következik, hogy a **desztinációkban megvalósuló** attrakciófejlesztéseket nemcsak desztináción belüli viszonylatban és a desztinációs kínálattal összevetve, hanem országos viszonylatban **tematikusan és termékszinten is értelmezni szükséges.**”

	Tisza kécske	Szentkirály	Lakitelek Tőserdő	Lakitelek-Hungaricum Liget	Tiszaug	Tiszaalpár
Vízi- és horgász-turizmus	Vizesblokk/ Folyami úszóműves kikötő létesítése a Tisza folyón		Csónakkölcsonzó felújítása	-	Horgász-turisztikai szállás-hely és fejlesztés	Kajak-kenu, csónak-kölcsonzó
Régi mesterségek	Meglévő: aktív kékfestő-műhely (Kovács Miklós népművészet mestere)	Tervezett kovácsműhely, tűzikoácsolás (élménylánc projektből)		Kézműves-ház (nincs élő mesterség)		Kosárfonó múzeum(a településen élnek kosárfonók: Kanalas János népművészet mestere) tekerőlant készítés (Bársony Mihály tekerős népművészet mestere), halászat (a halászat bemutatása a kosárfonó kiállítóhelyen)
Kerékpáros turizmus	Belterületi kerékpárút	Lakitelek-Szentkirály kerékpárút			Öcsöd-Tiszaug kerékpárút (JNSZ)	
Lovas turizmus/ lovaglás	Piros Tanya Ezüst Patkó Farm	Útmenti lak		Lovarda		Meglévő: Bársony Anett lovastanya
Öko-turizmus			Meglévő tanösvény: Kontyvirág tanösvény Tervezett tanösvény, lombkoronaösvény, erdei iskola felújítása	-		Tisza élővilágát bemutató kiállítóhely (a felújításban az épület megújuló energiával való kiegészítése) és vízi tanösvény és madárrezervátum(a beszerzendő kenuk, csónakok , sárkányhajó a tanösvény bejárhatóságához, valamint az aktív szabadidő eltöltéséhez szükségesek..)

	Tizsakécske	Szentkirály	Lakitelek Töserdő	Lakitelek-Hungaricum Liget	Tiszaug	Tiszaalpár
						Tiszaalpár Helyi termék védjegy (hegyi termelők és kézművesek által helyben termelt alapanyagokból élelmiszerek, egyéb termékek előállítás, értékesítése). természetfotózás a KNP együttműködésével Holt-Tisza partján meglévő gyalogos ösvény felújítása (napelemes világítótestek kihelyezése),
Látogatóközpont			Látogatóközpont			
Kulturális örökség		Középkori faluskanzen		Nemzeti Művelődési Intézet		Helytörténeti kiállítóterem, Árpád kori falurekonstrukció (skanzen), Bársony Mihály hagyatéka (tekerőlant), Kádár Lajos emlékszoba (Kádár Lajos írói munkásságának bemutatása) Kanalas János kosárfonó műhelyében kosárfonó bemutató
Pihenés, wellness	Meglévő: Barack Gyógy-és Élményfürdő		Termálfürdő felújítás, tanuszoda	Rendelkezik tanuszodával, termálfürdő-fejlesztés folyamatban		
Szálláshely	Meglévő: Barack Hotel, kemping Tizsakécske és Kerekdomb, magánszálláshelyek			tervezett más forrás: Hungaricum Hotel, jurtatábor, vendégház		Rigófüty vendégház , Parti Üdülő, Falevél Apartman

A fenti táblázatból az látható, hogy Lakiteleken egymással párhuzamosan két tanuszoda-fejlesztés is tervezett, egyik a Hungaricum Ligetben, míg a másik Lakitelek Önkormányzata által a Töserdőben.

USP (Unique Selling Point – Egyedi termékkínálat, termékajánlat):

Tiszakécske: gyógyhely

Vízi jármódokkal bejárható tanösvény Tiszaalpár (konkurens a járásban és a megyében nincs, legközelebb csónakkal, kenuval bejárható vízi tanösvény a Holt-Körös élővilágát mutatja be Szarvas-Békésszentandrás mellett).

Középkori faluskanzen Szentkirály: „Az újabb ásatások közül ígéretes a csak előzetes közleményekből ismert Szentkirály, ahol vermekből, szemétdödrökből és kutakból került elő jelentős anyag. Itt áttörést jelent, hogy mintegy 20 000 botanikai leletből 160 növényfajt határoztak meg, így ez az egyik ilyen szempontból leggazdagabb lelőhely a Kárpát-medencében. A gabonafélék mellett konyhakerti növények, gyümölcsök és gyógyászati felhasználásukról ismert növények széles skálája értékelhető. Más adatok a környezet növénytakarójáról adnak képet, így a kert, szántó, rét, vízpart és erdő arányairól”.⁵

Szellemi örökség (Népművészet mesterei 3 településen)

Tiszaalpár - Kanalas János kosárfonó (Népművészet mesterei egyesített jegyzéke) Tiszaújfalu
Bársony József tekerős

Tiszakécske – Kovács Miklós Népművészet mestere képfestő, Kovács Miklósné népi iparművész, Kovács Mária népi iparművész, Panák Ferenc népi iparművész - 2014-ben elhunyt.

Lakitelek - Dugár János fazekas, játékkészítő

4.2 A megvalósulás helyszíne

A megvalósulás helyszínei a Tiszakécskei Járás települései, a fejlesztések konkrét kidolgozásánál szükséges a helyszíneket megadni.

4.3 Az előkészítéshez és megvalósításhoz kapcsolódó feladatok meghatározása

A zászlóshajó projektcsomag megvalósításához kapcsolódó feladatok két csoportra oszthatók:

I. projektötlet szintjén lévő elképzelések

⁵ KÖZÉPKORI RÉGÉSZET III.
ARCHEOMETRIA, ARCHEOBOTANIKA, ARCHEOZOOLÓGIA
Holl Imre

Feladatok:

- a projektötlet tervezési koncepcióvá fejlesztése a műszaki tervezési feladatok megalapozására (férőhelyek, ellátandó funkciók), szükség esetén megvalósíthatósági tanulmány elkészítése
- megvalósítás helyszíne tulajdoni viszonyainak rendezése (amennyiben nem a beruházó tulajdonában van)
- műszaki tervdokumentáció elkészítése
- engedélyezési eljárás lefolytatása

II. tervdokumentációval rendelkező fejlesztések

Feladatok:

- a projektötlet tervezési koncepcióvá fejlesztése esetleges további szükséges műszaki tervezési feladatok megalapozására (férőhelyek, ellátandó funkciók), szükség esetén megvalósíthatósági tanulmány elkészítése
- megvalósítás helyszíne tulajdoni viszonyainak rendezése (amennyiben nem a beruházó tulajdonában van)
- szükség esetén további műszaki tervdokumentáció elkészítése

A projektgazda feladatai

A projekt megvalósítása széles körű koordináló, irányító, adminisztratív feladatokkal jár:

- A pályázati dokumentáció teljeskörű elkészítése, rendelkezésre bocsátása
- Helyszín biztosítása a munkálatok alatt,
- A kivitelezés irányítása, ellenőrzése,
- A projektet lebonyolító szervezet munkájának felügyelete,
- Tájékoztatás és nyilvánosság biztosítása.

A projekt megvalósítását követően a fenntartási időszakban is több feladata van az önkormányzatnak:

- Tájékoztatás és nyilvánosság biztosítása,
- A létrehozott épületek működtetése,
- A fenntartási és működtetési költségek biztosítása.

4.4 Pénzügyi terv

A.) változat

Bruttó összköltség 5 448 500 000 Ft

		Kerékpárút (TOP Plusz)	TOP előd-konstrukció: TOP-1.2.1-16 Társadalmi és környezeti szempontból fenntartható turizmusfejlesztés
Bruttó összköltség	5 448 500 000 Ft	1 230 000 000 Ft	4 138 500 000 Ft
Teljes előkészítő költség			216 828 250 Ft
Engedélyes tervek			81 499 300 Ft
Kiviteli terv			45 109 650 Ft
Megalapozó dokumentumok			90 219 300 Ft

Az előkészítés költségeit a PEA forrásainak tervezése céljából tartalmazza a táblázat.

Azon projektek esetében, melyeknél rendelkezésre álltak projekt előkészítő anyagok, tervek, ott az előkészítő tevékenység költségeit lecsökkentettük.

B) változat

Bruttó összköltség 5 049 930 000 Ft

Lehetséges források	Bruttó összeg
1-5 prioritás	
Helyi és térségi turizmusfejlesztés	430.000.000 Ft
Zöld Infrastruktúra	15.000.000 Ft
Kerékpárút fejlesztése	240.000.000 Ft
Összesen	685.000.000 Ft
Lakitelek-Tóserdő komplex turisztikai fejlesztése	2.921.000.000 Ft
1-5 prioritás mindösszesen	3.606.000.000 Ft
6 feletti prioritás	

Helyi és térségi turizmusfejlesztés	150.000.000 Ft
Kerékpárút fejlesztése	963.930.000 Ft
Kisfaludy program	80.000.000 Ft
Helyi gazdaságfejlesztés	250.000.000 Ft
6 feletti prioritás összesen	1.443.930.000 Ft
Összesen	5.049.930.000 Ft

A projektekre vonatkozó részletes adatok a mellékelt táblázatban találhatóak.

Az előzmények alapján a projektek támogatásból történő finanszírozására az alábbi források 2021-es utód-programjaiból nyílhat lehetőség:

Település neve	Projekt címe	Tervezhető támogatási kiírások
Tiszaalpár	Tiszaalpár turisztikai fejlesztése	Társadalmi és környezeti szempontból fenntartható turizmusfejlesztés (TOP Plusz) KEHOP Plusz (nemzeti park igazgatóság által kezelt területen megvalósuló fejlesztés)
Lakitelek	Lakitelek-Tóserdő és Tósfürdő turisztikai fejlesztése	Társadalmi és környezeti szempontból fenntartható turizmusfejlesztés (TOP Plusz) A fürdőfejlesztési elem várhatóan Kisfaludy strand programból vagy kiemelt kormányzati támogatással valósítható meg, mivel a GINOP Plusz kizárólag gyógyfürdőket támogat az elérhető tervezet szerint.
Tiszaug	Aktív vízi turizmus fejlesztése(csónak kölcsönző, csónak ház)	Társadalmi és környezeti szempontból fenntartható turizmusfejlesztés (TOP Plusz)
Tiszaug	Tiszaugon játszótér létrehozása	Amennyiben fejlesztett turisztikai attrakcióhoz kapcsolódik (vele egy csomagban): Társadalmi és környezeti szempontból fenntartható turizmusfejlesztés (TOP Plusz) Önálló projekt keretében: Élhető települések (TOP Plusz), Magyar Falu Program

Tiszaakcske	Folyami úszóműves kikötő létesítése a Tisza folyón	Társadalmi és környezeti szempontból fenntartható turizmusfejlesztés (TOP Plusz)
Tiszaalpár	Kerékpárút-hálózat fejlesztése	Turisztikai kerékpárút: Társadalmi és környezeti szempontból fenntartható turizmusfejlesztés (TOP Plusz) Egyéb: Élhető települések (TOP Plusz)
Tiszaakcske	Belterületi kerékpárút-hálózat felújítása	Turisztikai: Társadalmi és környezeti szempontból fenntartható turizmusfejlesztés (TOP Plusz) Egyéb: Élhető települések (TOP Plusz)
Tiszaug	Turisztikai szálláshely kialakítás	Kisfaludy Szálláshelyfejlesztési Konstrukció
Szentkirály	Középkori faluskanzen létesítése	Társadalmi és környezeti szempontból fenntartható turizmusfejlesztés (TOP Plusz)
Lakitelek	Piacter fejlesztése II. ütem	Helyi gazdaságfejlesztés (TOP Plusz)

A turisztikai fejlesztési igények megfogalmazásakor külön figyelmet kell szentelni az alábbi projektekre:

Tiszaug . Aktív vízi turizmus fejlesztése(csónak kölcsönző, csónak ház)

A fenti táblázatban szereplő Társadalmi és környezeti szempontból fenntartható turizmusfejlesztés (TOP Plusz) támogatási lehetőség csak abban az esetben pályázható, ha a megvalósítandó turisztikai fejlesztés eredményeként nem csónak kölcsönző kerül kialakításra, hanem egyéb vízi turizmushoz köthető attrakció.

Tiszaalpár: Tiszaalpár turisztikai fejlesztése

A tervezett ökoturisztikai beruházás esetében a projekt szétválasztása, projektelemekek megosztása szükséges, a nem védett területeken megvalósuló fejlesztések a TOP Plusz programból, a védett/Natura 2000 területeken megvalósuló fejlesztések pedig a KEHOP Plusz programból való megvalósíthatósága érdekében.

4.5 Kockázatelemzés

Kockázatok

Mindazon elemek és események bekövetkeztének a valószínűsége, amelyek hátrányosan érinthetik a projekt megvalósítását, valamint amelyek lényegi befolyással lehetnek a szervezet célkitűzéseire, működésére.

A projekt megvalósítását, céljainak teljesülését számos tényező felmerülése korlátozhatja. Nem egy olyan feltétel létezik, melyek nélkül, illetve amelyekkel a fejlesztési elképzelés nem teljesíti a tőle elvárt célokat, valamint az elért eredmények fenntartása és működtetése, illetve továbbfejlesztése nem biztosítható.

<i>Felmerülő kockázatok</i>	<i>A projekt céljaira gyakorolt hatás</i>	<i>Az előfordulás valószínűsége</i>	<i>A kockázat kezelése</i>
Műszaki kockázatok			
Kiviteli tervek nem készülnek el időben	Nagy	Csekély	A tervek elkészítésével megbízható, referenciákkal rendelkező szakember kerül kiválasztásra
Technikai meghibásodások a beüzemelés, fenntartás során	Közepes	Csekély	Magasan képzett szakemberek kerülnek kiválasztásra a kivitelezés, beüzemelés, üzemeltetés technikai feltételeinek megvalósítására.
Jogi kockázatok			
Olyan jogszabályi változások, melyek a projekt elemeinek működését negatívan érintik	Közepes	Csekély	Jogszabályi környezet folyamatos figyelése, az előírások betartása. Nem valószínűsíthető korlátozó jogszabályi változás.
Társadalmi kockázatok			
Lakossági kritikák	Közepes	Csekély	A lakosság megfelelően tájékoztatva lesz

Gazdasági, pénzügyi kockázatok			
A projekt nem kap támogatást	Nagy	Csekély	A projektekre vonatkozó előírásokat betartjuk; precíz, jól kidolgozott dokumentáció kerül benyújtásra
A tervezett költségvetés nem reális	Közepes	Csekély	Tervezői költségbecslések, árajánlatok alapján készítettük el a költségvetést, természetesen figyelembe véve, hogy az árak a jövőben változhatnak.
Előre nem látott, kiadások, költségek merülnek fel	Közepes	Csekély	Körültekintően, több szakértő bevonásával kerültek meghatározásra a tevékenységek és költségek.
Intézményi, szervezeti kockázatok			
A projekt megvalósítása akadozva/ ütemtervtől eltérően halad	Közepes	Csekély	A projektgazda rendelkezik megfelelő szakemberekkel, akik a projektmenedzsment feladatokat ellátják.
Fejlesztés során belépő új szakemberek	Közepes	Csekély	A szakemberek kellő gondossággal kerülnek kiválasztásra.
Egyéb kockázatok			
1. A megvalósítási idő kitolódik, nem sikerül a projektet a tervezett időtartam alatt befejezni	Nagy	Csekély	Az ütemterv úgy került kialakításra, hogy a projekt befejezhető legyen.

A projekt tervezése során kiemelt figyelmet kell fordítani arra, hogy az alábbi tevékenységek TOP Plusz pályázatból nem támogathatóak:

- a) Szálláshely (és szolgáltatásainak) bármilyen fejlesztése, létesítése, kialakítása.

- b) Medencék felújítása, bővítése, létesítése természetes fürdőhelyekhez kapcsolódó fejlesztések esetén is.
- c) Forgóeszközök beszerzése, egyszer használatos eszközök beszerzése, használt eszközök beszerzése.
- d) Gasztrokulturális célú attrakciók, rendezvények fejlesztése.
- e) Járművek, lassú járművek gépjárművek, kerékpárok és motoros vízi járművek beszerzése, gépjármű technikai sportokhoz kapcsolódó fejlesztések
- f) Valós turisztikai háttér nélküli, elsősorban hivatásforgalmi célú, a TOP-Plusz 1.2.1-21 hatálya alá tartozó kerékpárút fejlesztések.
- g) Faház, kereskedelmi forgalmat biztosító/szolgáltató kis alapterületű sátor, könyöklő, koktélasztal, raklapbútor stb.
- h) LED fal, LED tv, nagy méretű kijelző.
- i) Konferenciaközpontok, kultúrházak, sportcsarnokok, szabadidőközpontok fejlesztései.
- j) Erdei iskolák fejlesztése.
- k) Lovassport igényeit is kiszolgáló fejlesztések (pl.: lovarda, istálló, karám stb.) kivéve ökoturisztikai vagy kulturális vonzerőkön alapuló tematikus utak fejlesztéseikhez kapcsolódó lovas pihenőhelyek (pl.: pad, itató stb.) kialakítása, felújítása.
- l) Rendezvények szervezése, megrendezése, lebonyolítása (kivételet képeznek ez alól a kötelező nyilvánosság tevékenység keretén belül megvalósítandó rendezvények, pl. sajtónyilvános, záró rendezvény).
- m) Főtevékenységként kereskedelmi (beleértve saját termék kereskedelmét is) tevékenység célját szolgáló fejlesztés (TEÁOR'08 45-47).
- n) Turisztikai termékcsomagok létrehozására irányuló utazási irodai tevékenység.
- o) Kizárólag kulturális célú felújítás, rekonstrukció, amennyiben reális turisztikai funkciókat és célokat nem tartalmaz.
- p) Olyan turisztikai információs rendszerek (beleértve információs táblák és pontok, táblarendszerek, informatikai eszközök) kialakítása és működtetése, amelynek célja a projektgazdán kívüli piaci szereplők képviselete.
- q) Azon tevékenységek, amelyek megvalósítása elsősorban a Turisztikai Desztináció Menedzsment Szervezetek feladata, amennyiben azok a projekt tényleges fő célját képezik. Elsősorban az alábbiak:
 - Turisztikai információs rendszerek (beleértve információs irodák és pontok, táblarendszerek, informatikai eszközök) kialakítása és működtetése, amelynek

markáns célja más, a projektgazdán kívüli piaci szereplők érdekeinek képviselője.

- Turisztikai információgyűjtő tevékenység (vonzeróeltár, kutatások), melynek markáns célja más, a projektgazdán kívüli piaci szereplők érdekeinek képviselője.

r) OTÉK előírásait meghaladó, kapacitáson felüli parkoló kialakítása, fejlesztése.

4.6 Fenntartás

A tervezett fejlesztések fenntartása az üzemeltetők feladata, önkormányzati szempontból az önkormányzati törvényben meghatározottak szerint.

4.7 Részletes cselekvési terv

Település	Fejlesztés tárgya	2021	2022	2023	2024	2025
Tiszakécske	A Holt-Tisza II. tava mellett vizesblokk épület építése					
Lakitelek	Lakitelek-Tőserdő és Tősfürdő turisztikai fejlesztése					
Szentkirály	Középkori faluskanzen létesítése					
Tiszaalpár*	Tiszaalpár turisztikai fejlesztése					
Tiszaug	Horgászturizmus fejlesztése Tiszaugon					
Tiszaug	Turisztikai szálláshely kialakítása					

*-gal jelölt projekt fejlesztéseknél rendelkezésre állnak előkészítő dokumentumok és/vagy engedélyes tervek.

Kék színnel jelölt cellák a projektek előkészítését jelzik.

Zöld szín mutatja a projektek tervezett megvalósításának idejét.

5. A nyilvánosság biztosítása, kommunikációs tevékenység

5.1 A kommunikációs tevékenységek összefoglaló leírása

Kommunikációs célok

A projekt során alkalmazott kommunikációs stratégia fő célja a térségbe látogatók, turisták számának növelése, a létrehozott turisztikai látványosságok megismertetése a potenciális célcsoporttal. A projekt céljáról, tartalmáról és eredményeiről a külvilágot is tájékoztatni kell.

Komplex elemek miatt a kommunikációs célok rendszere is összetett:

- A célcsoport tájékoztatása a projekt eredményeiről és a támogatásról,
- A turisztikai attrakciók ismertségének növelése,
- A helyi lakosság tájékoztatása
- A kulturális élet fellendítése,
- Helyi és térségi vállalkozók elérése (ezáltal magántőke befektetések generálása),
- A fejlesztések komplexitásának hangsúlyozása

5.2 A célcsoportok és az érintettek kommunikációs szempontú elemzése, kommunikációs üzenetek megfogalmazása

Egy térség, egy desztináció sikerének, s benne a turisztikai piaci sikerének, s az abból eredő pozitív társadalmi hatásainak egyik záloga a tudatosan tervezett és megvalósított közösségi marketingben van.

Célcsoportok

A kommunikáció során a projekt minden célcsoportját szeretnénk elérni, számukra a releváns információkat eljuttatni a fejlesztéssel kapcsolatban. A célcsoport csak akkor tud hozzájárulni az általunk kitűzött célok eléréséhez, ha a kommunikációs üzenet eljut hozzájuk.

Emellett a kommunikációs stratégiánk kiemelt partnerként kezeli az üzenetek átadóját/hordozóját a sajtót is. A helyi, regionális és országos sajtó, valamint a média elérése is cél.

Célcsoportok azonosítása

Fő kategóriák	Szegmentált alábontás
Helyi és járási lakosok	Helyi lakosság
	Járásai lakosság
Idelátogató kül- és belföldi turisták és látogatók	Pihenni, kikapcsolódni vágyó turisták
	Aktív időeltöltést kedvelő turisták
	Természetközeli kikapcsolódásra vágyó turisták
A térség vállalkozói	Nagyvállalatok
	Kis- és középvállalkozások
	Kamarák
Önkormányzat, beruházók	Önkormányzat, mint közigazgatási intézmény
	Az önkormányzat munkatársai
	Helyi beruházók
	Országos beruházók
	Beszállítók
Sajtó	Helyi és térségi sajtó (újság, rádió, tv, internet)
	Országos sajtó
	Szaksajtó

Célcsoportok – üzenetek - eszközök

Célcsoportok	Üzenetek	Eszközök
Helyi és térségi lakosok	A projekt új turisztikai látványosságokat, vonzóbb környezetet teremt	Helyi és regionális média, honlap, projektzárás
Idelátogató kül- és belföldi turisták és látogatók	A projekt új turisztikai látványosságokat, vonzóbb környezetet teremt	Háttéranyagok, média, honlap
A térség vállalkozói	A projekt a vállalkozók szoros együttműködésével, részvételével valósul	Helyi és regionális média, honlap,

	meg	projektzárás
Önkormányzat, beruházók	A projekt további fejlesztésekhez teremt referenciákat	Belső kommunikációs eszközök, helyi és regionális média, projektzárás

A fenti táblázatban már nem soroltunk fel a sajtót, mint célcsoportot. Az ő közvetítésükkel jutnak el az üzenetek a további célcsoportokhoz, ezért a velük való kommunikáció kiemelten fontos.

5.3 Kommunikációs eszközök azonosítása

A projektek megvalósítása és fenntartása során is kiemelt figyelmet szükséges fordítani a tájékoztatás és nyilvánosság biztosítására. A támogatási szerződés/támogatói okirat kötésének időpontjában hatályos Kedvezményezettek Tájékoztatási Kötelezettsége KTK Plusz útmutató szerint, illetve az Arculati Kézikönyv Plusz előírásait figyelembe véve szükséges a feladatokat ellátni.

A projekt megvalósítási szakaszában a kommunikációs tevékenység célja a projekteredményekről történő folyamatos tájékoztatás, az egyes mérföldkövek megismertetése a széles közvéleménnyel és a projekt eredményeit felhasználók minél szélesebb rétegével.

A projekt méretétől és jellegétől függően a kötelező kommunikációs elemek nem egységesek, tehát egy 50 millió támogatási összegű projekthez teljesen más kommunikációs eszközök rendelkezhetők, mint egy 600 millió támogatási összegű beruházáshoz.

A minden esetben kötelezően megvalósítandó tevékenységek az alábbiak (alsó projektméret korlát nincs):

- A kedvezményezett működő honlapján, ennek hiányában közösségi média felületein, a projekthez kapcsolódó tájékoztató oldal megjelenítése.
- A beruházás helyszínén tájékoztató tábla elkészítése és elhelyezése.
- Kommunikációs célra alkalmas fotódokumentáció készítése.

- TÉRKÉPTÉR feltöltése a projekthez kapcsolódó tartalommal.

150 millió elnyert támogatási összeg felett az előírt összes kommunikációs elem megvalósítása kötelező, melyek az előbb felsoroltakon kívül az alábbiak:

- Kommunikációs terv készítése.
- Nyomtatott tájékoztatók (brosúrák, szórólapok, stb.) elkészítése és lakossági terjesztése.
- Sajtóközlemény kiküldése a projekt indításáról és a sajtómegjelenések összegyűjtése.
- Sajtótájékoztató szervezése.
- Sajtónyilvános események szervezése (kötelezően: ünnepélyes nyitó és záró rendezvény), (opcionális: pl. alapkövetétel, egyes beruházási fázisok befejezése, projektlátogatás, átadások, képzés zárása, stb.).
- Média-megjelenés vásárlása a projekthez kapcsolódóan.
- Sajtóközlemény kiküldése a projekt zárásáról és a sajtómegjelenések összegyűjtése.
- Eredménykommunikációs információs anyagok, kiadványok készítése.

A public relations tevékenység tervszerű és tartós erőfeszítés azért, hogy egy szervezet és környezete között a vélemény és a viselkedés befolyásolásával kölcsönös megértést, jóakaratot (goodwill) és támogatást építsen és tartson fenn. Kölcsönös előnyökön alapuló kommunikáció és kapcsolatok tudatos szervezése, melynek célja az egyének, szervezetek és környezetük közötti megértés, valamint a bizalom megteremtése, fenntartása.

Sajtókapcsolatok

PR tevékenység legfontosabb célja, hogy a sajtón keresztül még szélesebb körben váljon ismertté a projekt. A nyilvánosság biztosítása érdekében projektmérettől függően sajtótájékoztatót tartunk a beruházás indításakor és a projekt zárását követően. Emellett a helyi újságokban és médiában (tv, rádió) is tervezett a projektek népszerűsítése, a nyilvánosság tájékoztatása.

Lakosság tájékoztatása

A kivitelezés megkezdése előtt a helyi lakosság megfelelően tájékoztatva lesz az építési munkálatokról és azok időtartamáról. Emellett a kihelyezett hirdetőtáblák is biztosítják a lakosság tájékoztatását.

PR eszközök

Emellett a fejlesztést bemutató kiadványt is elérhetővé tesszük a PR kapcsolatok erősítése végett. A sajtókapcsolatok erősítésére és a lakosság tájékoztatására használt elemek szintén PR eszközök.

5.4 Kommunikációs ütemterv

A projektkommunikáció szakaszai:

A projekt előkészítő szakasza kommunikációs szempontból: a támogatási szerződés megkötésétől a projekt fizikai megkezdéséig tart. A projekt európai uniós támogatásáról kommunikálni csak a támogatási szerződés megkötését követően jogosult a projektgazda. A projekt előkészítő szakaszában a kommunikációs tevékenység elsődleges célja, hogy a kedvezményezett megtervezze a projekt megvalósítása során alkalmazandó kommunikációs eszközöket, és azok időbeni ütemezését. A projekt ezen fázisában másik fontos feladat lehet a tervezett fejlesztésről a lakosság és az érintett célcsoportok tájékoztatása a társadalmi elfogadottság erősítése érdekében.

A projekt megvalósítási szakasza kommunikációs szempontból: a projekt fizikai megkezdésétől a projekt fizikai befejezéséig tart. Ezen szakaszban a kommunikációs tevékenységek célja a fejlesztés, illetve egyes mérföldköveinek megismertetése a közvélemény minél szélesebb rétegével.

A projekt megvalósítást követő szakasza kommunikációs szempontból: a projekt fizikai befejezésétől a projekt pénzügyi zárásáig tart. Ebben az esetben a kommunikációs tevékenységek célja a fejlesztés eredményeinek és azok pozitív hatásainak a bemutatása.

A kommunikációs stratégia kivitelezésének módja, értékelése

A kommunikációs stratégia megvalósításáért, a szükséges eszközök elkészüléséért és a rendezvények megszervezéséért az önkormányzaton belül felelőst jelölünk ki.

A kommunikációs terv végrehajtása során a felelős folyamatosan értékeli az elvégzett munkát, amennyiben a stratégia módosítása szükséges, javaslatot tesz a projektmenedzsment szervezet felé. A kommunikációs tevékenységek lezajlását követően pedig beszámolót készít az elért eredményekről, a pontos költségvetésről és az ütemezésről. Az értékelés magában

foglalja a kampányról érkezett véleményeket is (sajtó, újságírók visszajelzései, meghívottak közül a résztvevők aránya, személyes visszajelzések).